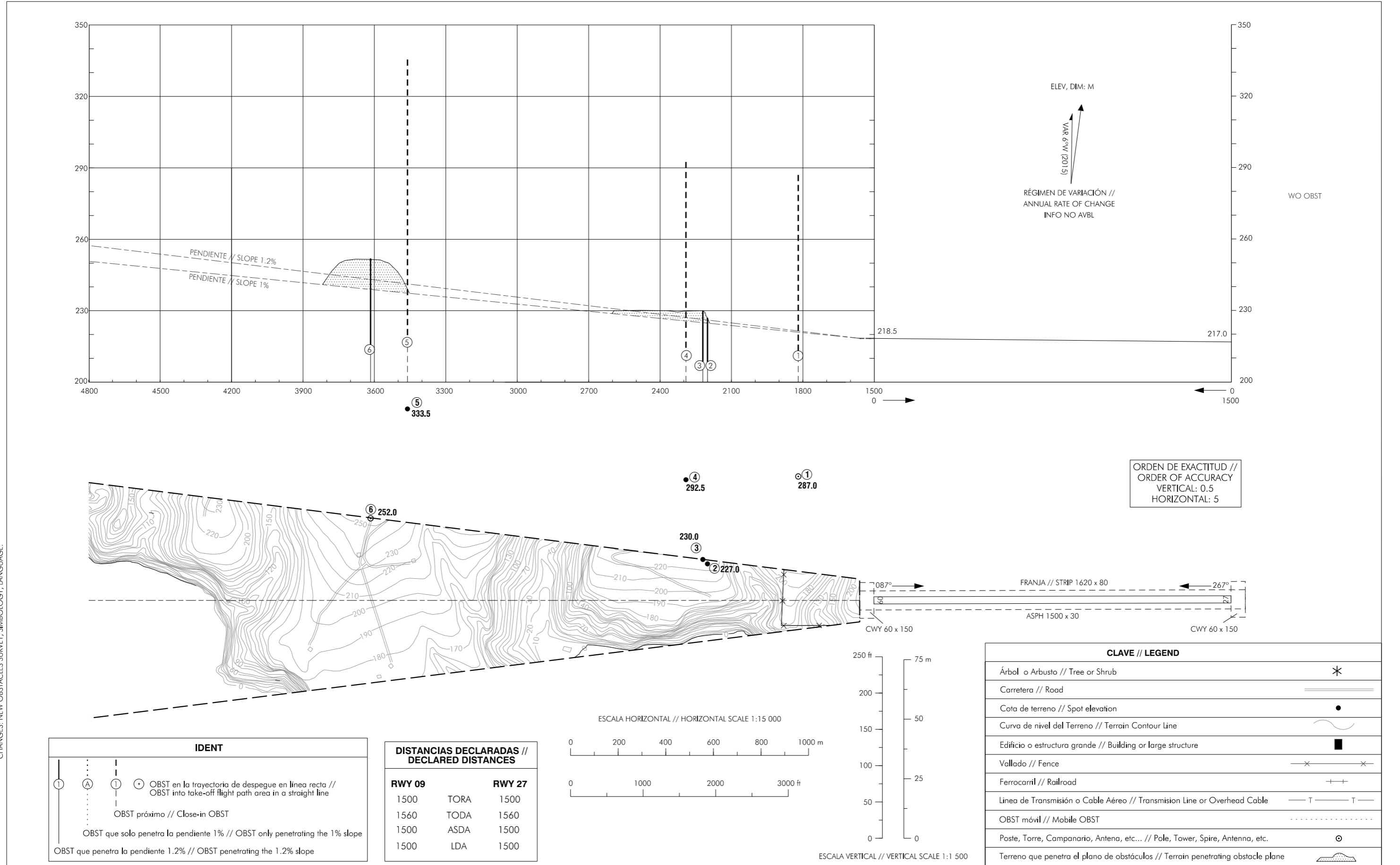


PLANO DE OBSTÁCULOS DE AERÓDROMO OACI  
TIPO A (LIMITACIONES DE UTILIZACIÓN)

LA GOMERA  
RWY 09/27

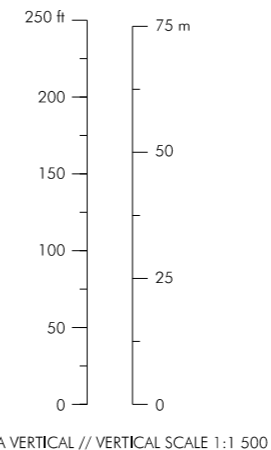
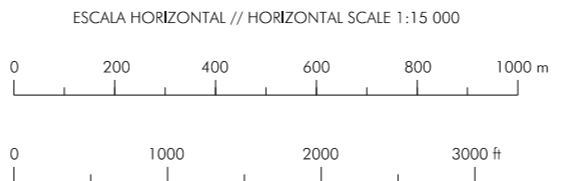


CAMBIOS: NUEVO ESTUDIO DE OBSTÁCULOS, SIMBOLOGÍA, LENGUAJE. //  
CHANGES: NEW OBSTACLES SURVEY, SIMBOLOGY, LANGUAGE.

ORDEN DE EXACTITUD //  
ORDER OF ACCURACY  
VERTICAL: 0.5  
HORIZONTAL: 5

IDENT	
	OBST en la trayectoria de despegue en línea recta // OBST into take-off flight path area in a straight line
	OBST próximo // Close-in OBST
	OBST que solo penetra la pendiente 1% // OBST only penetrating the 1% slope
	OBST que penetra la pendiente 1.2% // OBST penetrating the 1.2% slope

DISTANCIAS DECLARADAS // DECLARED DISTANCES		
RWY 09		RWY 27
1500	TORA	1500
1560	TODA	1560
1500	ASDA	1500
1500	LDA	1500



CLAVE // LEGEND	
Árbol o Arbusto // Tree or Shrub	
Carretera // Road	
Cota de terreno // Spot elevation	
Curva de nivel del Terreno // Terrain Contour Line	
Edificio o estructura grande // Building or large structure	
Vallado // Fence	
Ferrocarril // Railroad	
Línea de Transmisión o Cable Aéreo // Transmission Line or Overhead Cable	
OBST móvil // Mobile OBST	
Poste, Torre, Campanario, Antena, etc... // Pole, Tower, Spire, Antenna, etc.	
Terreno que penetra el plano de obstáculos // Terrain penetrating obstacle plane	

**INTENCIONADAMENTE EN BLANCO**  
**INTENTIONALLY BLANK**