

PLANO DE AERÓDROMO-OACI

274853N
0175313W

ELEV 32

TWR 118.075 MHz
AFIS 118.075 MHz

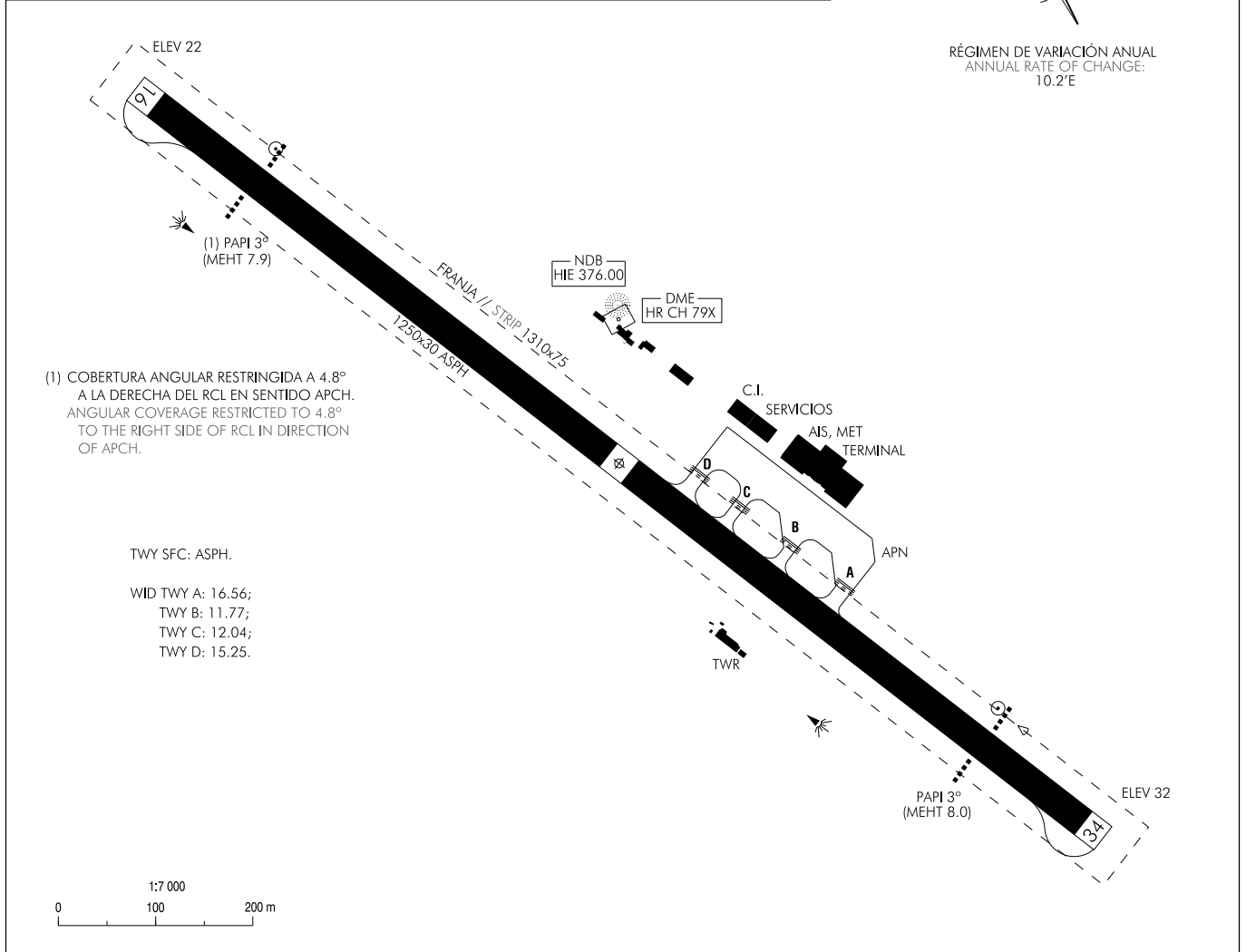
EL HIERRO

RWY	DIRECCIÓN DIRECTION	THR	RESISTENCIA STRENGHT
16	158°	274911.46N 0175323.91W	RWY: PCN 26/F/A/W/T (1). (1) Primeros // First 85 m RWY16: PCN 42/R/C/W/T; Primeros // First 150 m RWY34: PCN 11/F/A/W/T.
34	338°	274835.43N 0175302.89W	TWY A: PCN 14/F/C/W/T. TWY B, C & D: PCN 26/F/A/W/T. APN: PCN 14/F/C/W/T (PRKG 1, 1A). PCN 26/F/A/W/T (PRKG 2, 2A, 3, 3A).

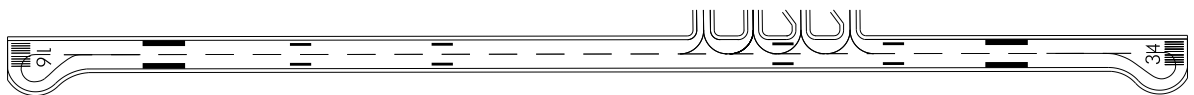
ELEV, DIM: M.
BRG: MAG.



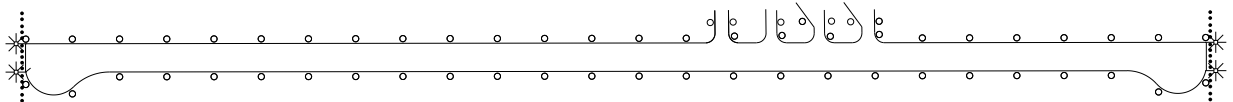
RÉGIMEN DE VARIACIÓN ANUAL
ANNUAL RATE OF CHANGE:
10.2'E



SLG RWY & TWY



LGT RWY & TWY



CAMBIOS: FRECUENCIAS.
CHANGES: FREQUENCIES.

INTENCIONADAMENTE EN BLANCO
INTENTIONALLY BLANK