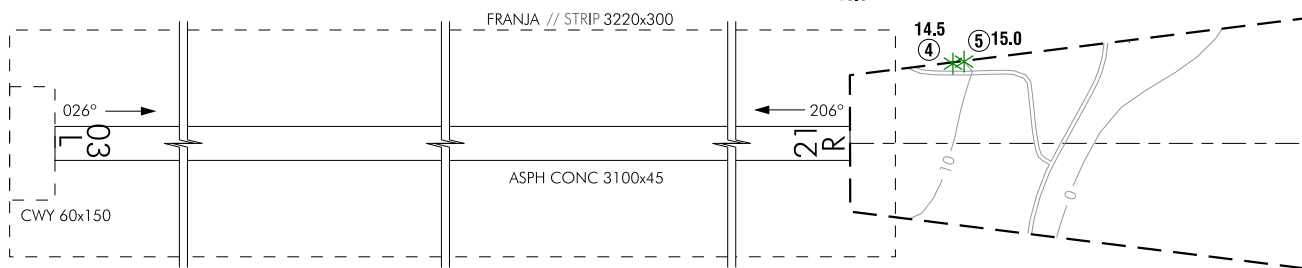
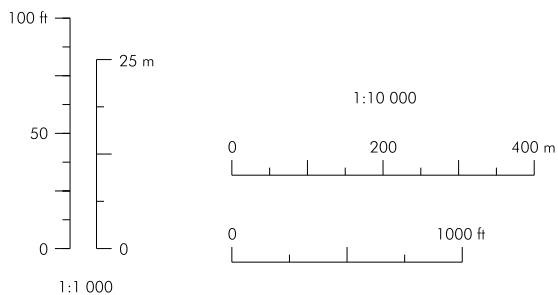
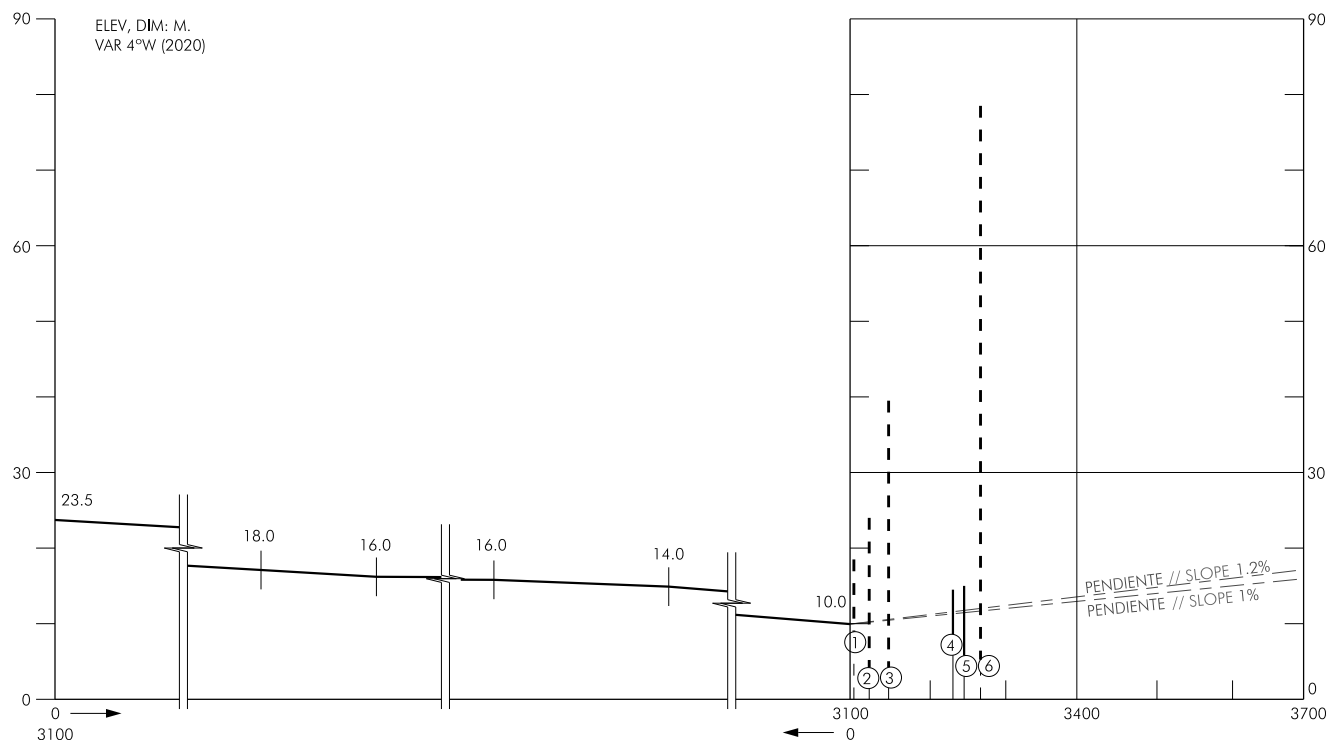


PLANO DE OBSTÁCULOS DE AERÓDROMO OACI
TIPO A (LIMITACIONES DE UTILIZACIÓN)

GRAN CANARIA
RWY 03L

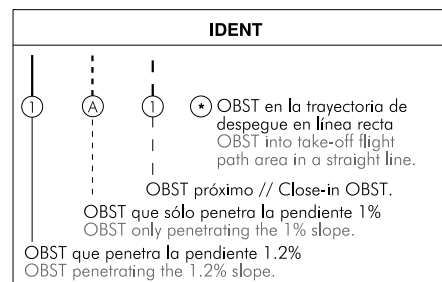


CAMBIOS: DECLINACIÓN MAGNÉTICA, NUEVO ESTUDIO DE OBSTÁCULOS, PERFIL DE PISTA, SIMBOLOGÍA, IDIOMA.
CHANGES: MAGNETIC VARIATION, NEW OBSTACLES SURVEY, RUNWAY PROFILE, SYMBOLS, LANGUAGE.

Árbol o Arbusto Tree or Shrub	*
Carretera Road	==
Cota de terreno Spot elevation	•
Curva de nivel del Terreno Terrain Contour Line	~
Edificio o estructura grande Building or large structure	■
Vallado Fence	-x-x-
Ferrocarril Railroad	-+ +-
Línea de Transmisión o Cable Aéreo Transmission Line or Overhead Cable	-T-T-
Obstáculo móvil Mobile obstacle	- - - - -
Poste, Torre, Campanario, Antena, etc. Pole, Tower, Spire, Antenna, etc.	⊕
Terreno que penetra el plano de obstáculos Terrain penetrating obstacle plane	⬆

ORDEN DE EXACTITUD
ORDER OF ACCURACY
VERTICAL: 0.5 m
HORIZONTAL: 5m

DISTANCIAS DECLARADAS DECLARED DISTANCES		
RWY 03L		RWY 21R
3100	TORA	3100
3100	TODA	3160
3100	ASDA	3100
3100	LDA	3100



INTENCIONADAMENTE EN BLANCO
INTENTIONALLY BLANK