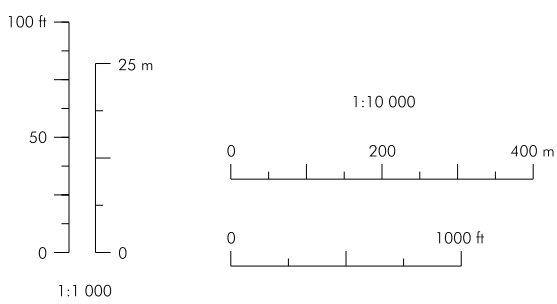
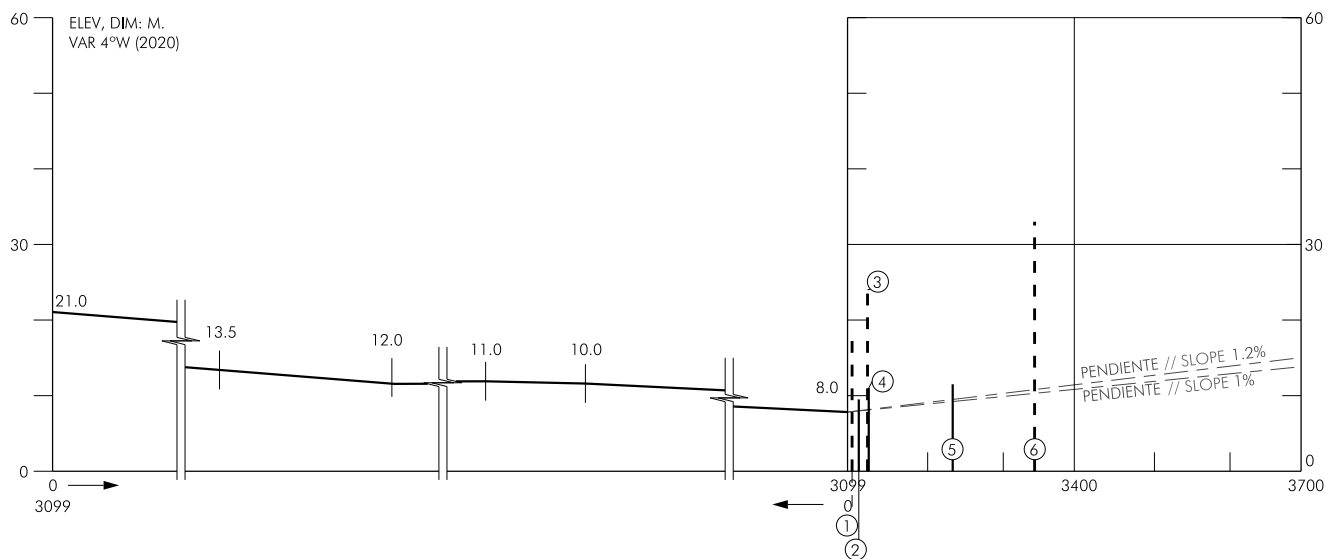
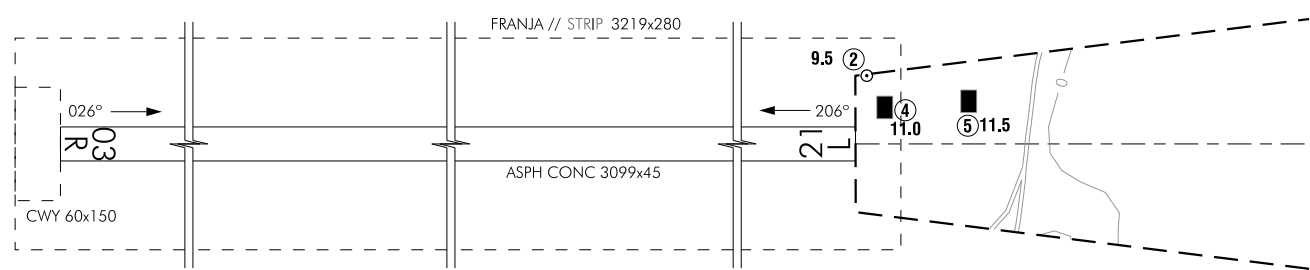


PLANO DE OBSTÁCULOS DE AERÓDROMO OACI
TIPO A (LIMITACIONES DE UTILIZACIÓN)

GRAN CANARIA
RWY 03R



① 18.5
③ 24.0



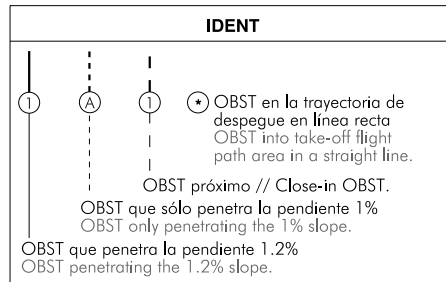
⑥
33.0

CAMBIOS: ANCHURA DE FRANJA RWY 03R/21L
CHANGES: STRIP WIDTH RWY 03R/21L

Árbol o Arbusto Tree or Shrub	*
Carretera Road	==
Cota de terreno Spot elevation	•
Curva de nivel del Terreno Terrain Contour Line	~
Edificio o estructura grande Building or large structure	■
Vallado Fence	-x-x-
Ferrocarril Railroad	-+ +-
Línea de Transmisión o Cable Aéreo Transmission Line or Overhead Cable	-T-T-
Obstáculo móvil Mobile obstacle	- - - - -
Poste, Torre, Campanario, Antena, etc. Pole, Tower, Spire, Antenna, etc.	⊙
Terrano que penetra el plano de obstáculos Terrain penetrating obstacle plane	⬆

ORDEN DE EXACTITUD
ORDER OF ACCURACY
VERTICAL: 0.5 m
HORIZONTAL: 5m

DISTANCIAS DECLARADAS DECLARED DISTANCES		
RWY 03R		RWY 21L
3099	TORA	3099
3099	TODA	3159
3099	ASDA	3099
3099	LDA	3099



INTENCIONADAMENTE EN BLANCO
INTENTIONALLY BLANK