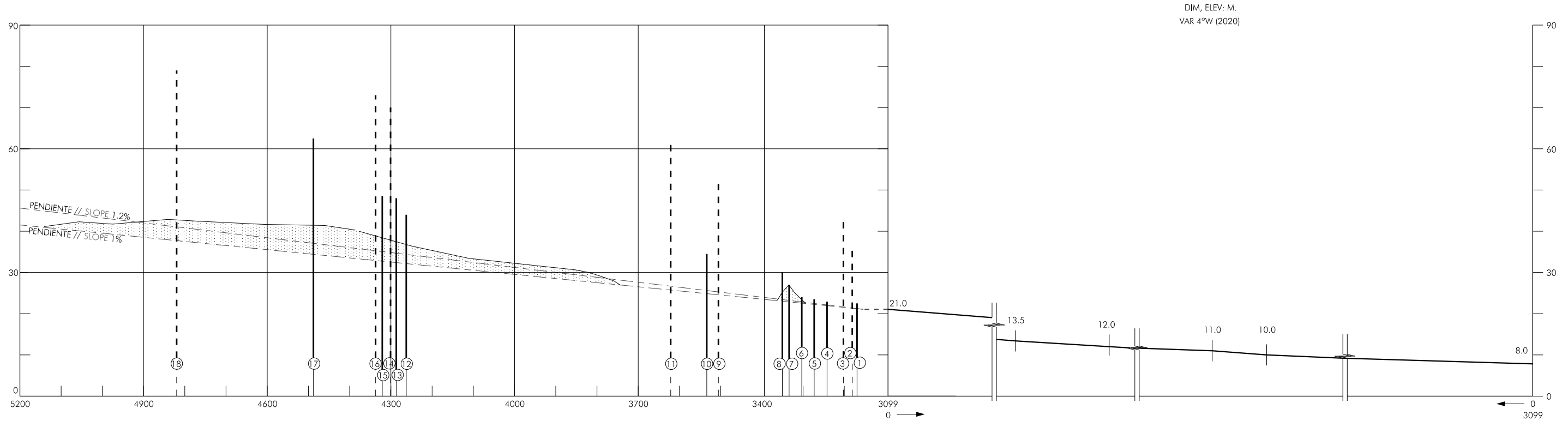


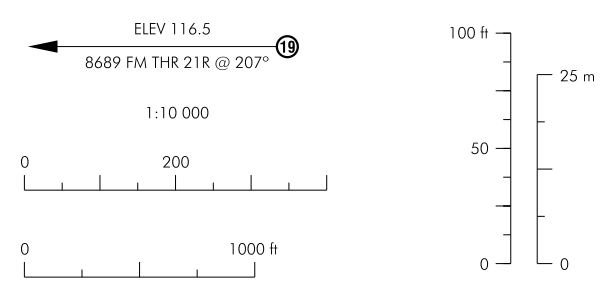
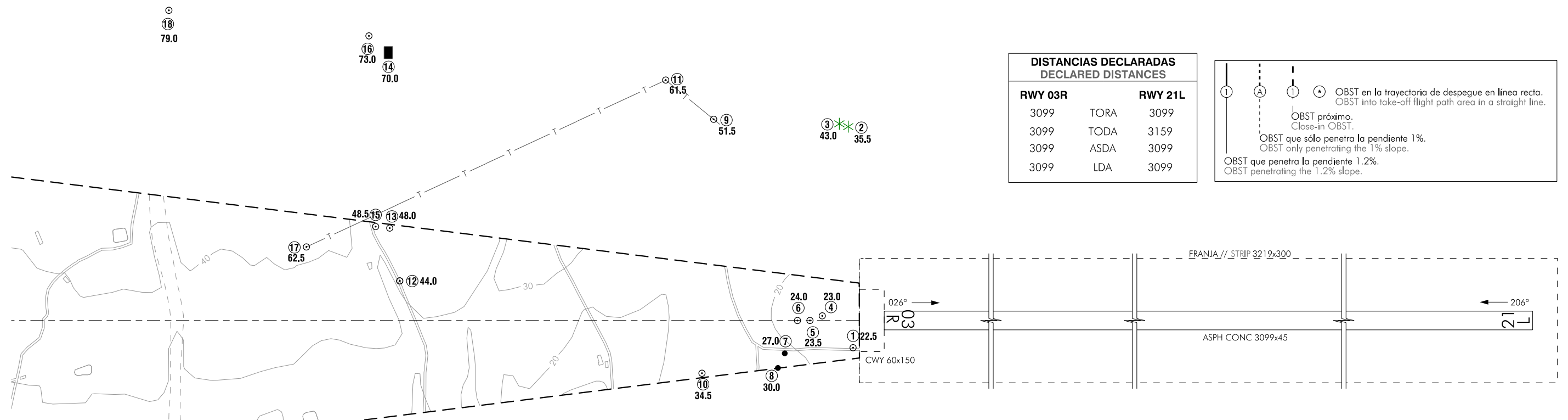
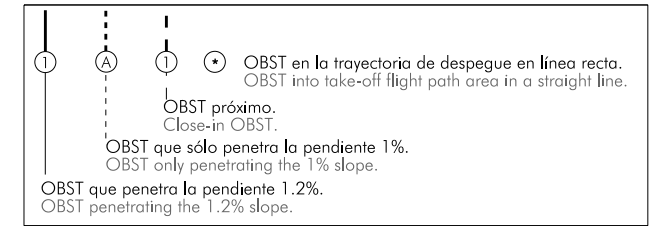
PLANO DE OBSTÁCULOS DE AERÓDROMO OACI  
TIPO A (LIMITACIONES DE UTILIZACIÓN)

GRAN CANARIA  
RWY 21L

CAMBIOS: DECLINACIÓN MAGNÉTICA, LONGITUD DE PISTA Y FRANJA, PERFIL DE RWY, DISTANCIAS DECLARADAS, NUEVO ESTUDIO DE OBSTÁCULOS, SIMBOLOGÍA, IDIOMA.  
CHANGES: MAGNETIC VARIATION, RUNWAY AND STRIP LENGTH, RWY PROFILE, DECLARED DISTANCES, NEW OBSTACLES SURVEY, SYMBOLS, LANGUAGE



DISTANCIAS DECLARADAS DECLARED DISTANCES		
RWY 03R		RWY 21L
3099	TORA	3099
3099	TODA	3159
3099	ASDA	3099
3099	LDA	3099



**ORDEN DE EXACTITUD  
ORDER OF ACCURACY**  
VERTICAL: 0.5 m  
HORIZONTAL: 5 m

Árbol o Arbusto Tree or Shrub	*	Edificio o estructura grande Building or large structure	■	Obstáculo móvil Mobile obstacle	---
Carretera Road	==	Vallado Fence	-x-x-	Poste, Torre, Campanario, Antena, etc. Pole, Tower, Spire, Antenna, etc.	○
Cota de terreno Spot elevation	•	Ferrocarril Railroad	++	Terreno que penetra el plano de obstáculos. Terrain penetrating obstacle plane.	▒
Curva de nivel del Terreno Terrain Contour Line	~	Línea de Transmisión o Cable Aéreo Transmission Line or Overhead Cable	-T-T-		

**INTENCIONADAMENTE EN BLANCO**  
**INTENTIONALLY BLANK**