

PLANO DE AERÓDROMO-OACI 35°16'47"N  
002°57'23"W ELEV 48

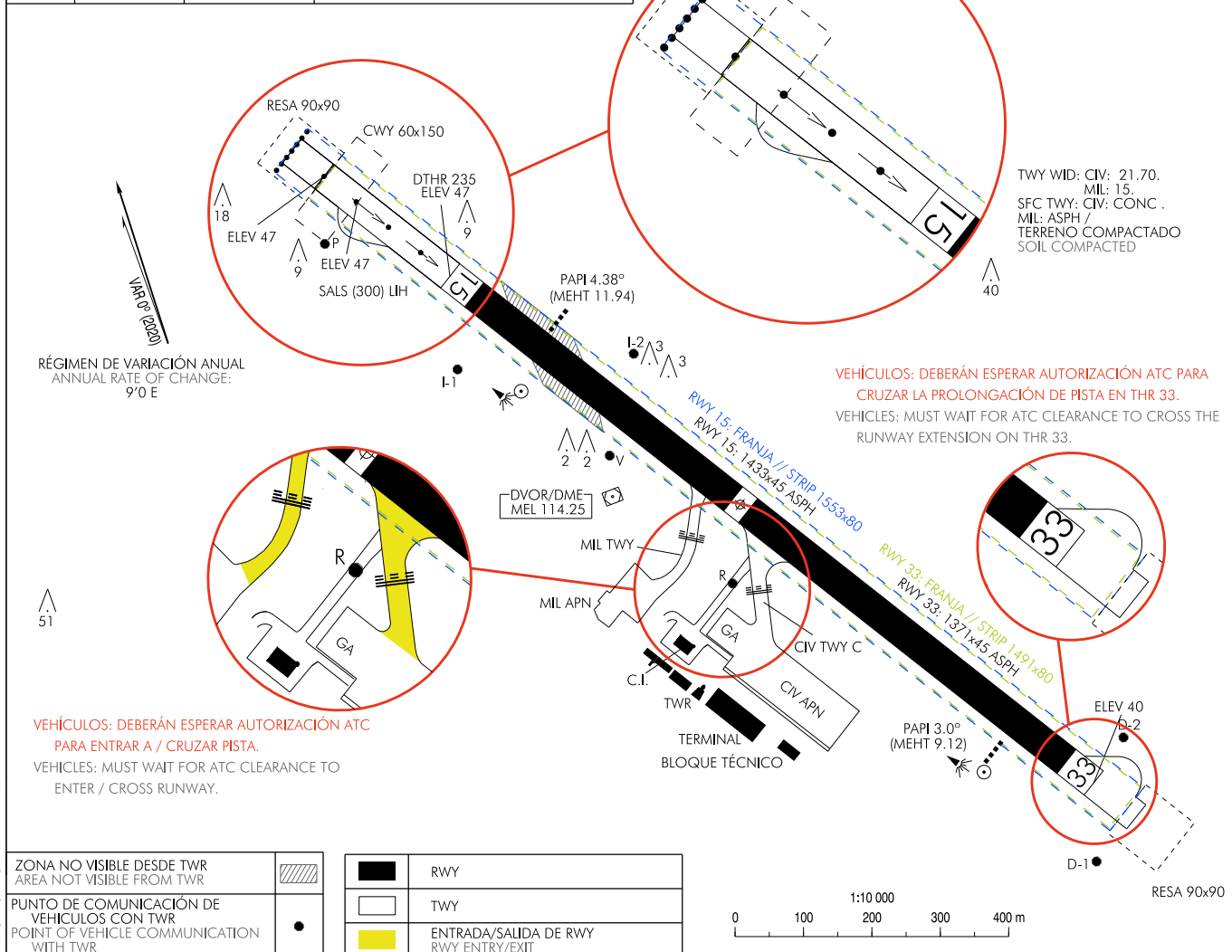
TWR 119.525  
GMC (RESERVA // BACKUP) 121.775

MELILLA

RWY	DIRECCIÓN DIRECTION	THR	RESISTENCIA STRENGTH
15	146°	35°17'01.91"N 002°57'34.39"W	RWY: PCN 35/F/A/W/T. TWY: CIV: PCN 67/F/A/W/T. MIL: PCN 44/F/A/W/T.
33	326°	35°16'29.58"N 002°57'08.06"W	APN: PRKG H1/L1 & L2/P2: PCN 25/R/C/W/T. PRKG L3/P3: PCN 14/R/B/W/T. PRKG L4/P4 & H5/L5/P5: PCN 30/R/B/W/T. GA: G1 & G2: PCN 46/R/C/W/T.

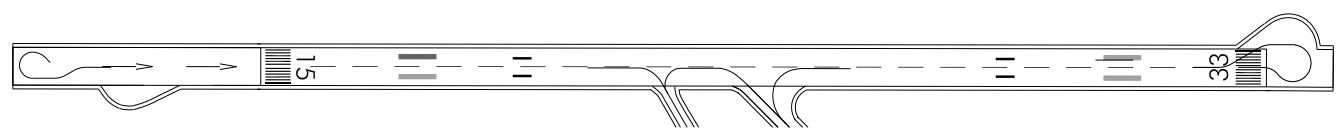
VEHÍCULOS: DEBERÁN ESPERAR AUTORIZACIÓN ATC PARA CRUZAR LA PROLONGACIÓN DE PISTA EN THR RWY 15 DESPLAZADO.  
VEHICLES: MUST WAIT FOR ATC CLEARANCE TO CROSS THE RUNWAY EXTENSION ON DISPLACED THR RWY 15.

ELEV, DIM: M.  
BRG: MAG.

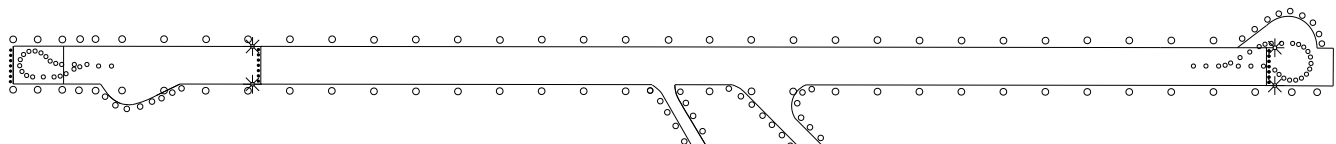


CAMBIOS: EMPLAZAMIENTO DE PUNTOS DE COMUNICACIÓN DE VEHÍCULOS CON TWR.  
CHANGES: LOCATION OF POINTS OF VEHICLE COMMUNICATION WITH TWR.

SGL RWY & TWY



LGT RWY & TWY



**INTENCIONADAMENTE EN BLANCO**  
**INTENTIONALLY BLANK**