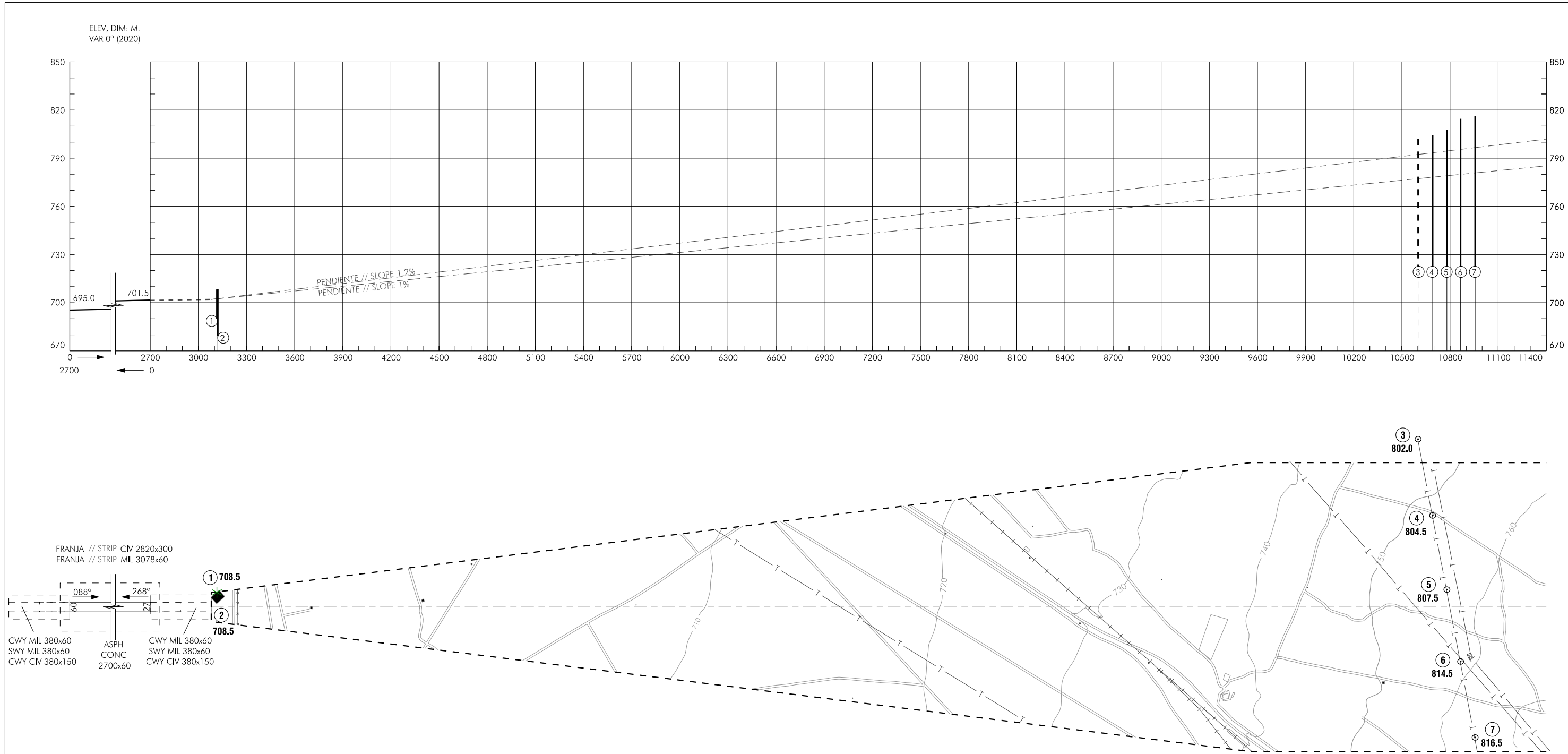


PLANO DE OBSTÁCULOS DE AERÓDROMO  
TIPO A (LIMITACIONES DE UTILIZACIÓN)

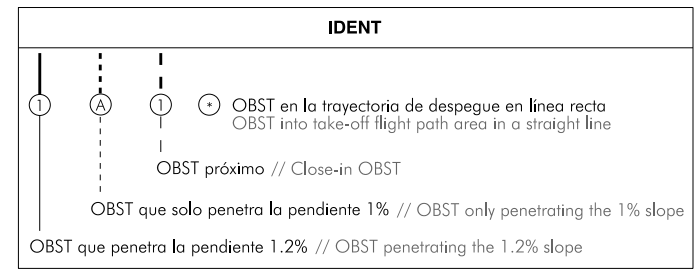
ALBACETE  
RWY 09



CAMBIOS: DECLINACIÓN MAGNÉTICA, IDIOMA.  
CHANGES: MAGNETIC VARIATION, LANGUAGE.

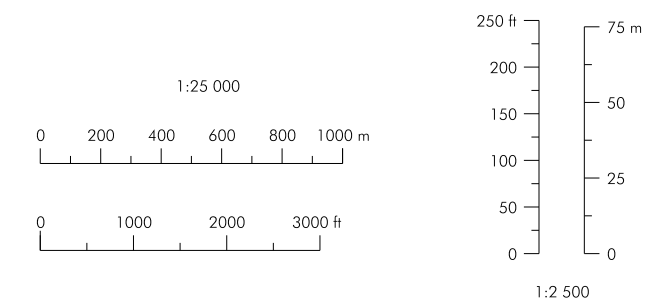
Árbol o Arbusto // Tree or Shrub	*
Carretera // Road	=
Cota de terreno // Spot elevation	•
Curva de nivel del Terreno // Terrain Contour Line	~
Edificio o estructura grande // Building or large structure	■
Vallado // Fence	-x-x-
Ferrocarril // Railroad	+ +
Línea de Transmisión o Cable Aéreo // Transmission Line or Overhead Cable	-T-T-
OBST móvil // Mobile OBST	- - - -
Poste, Torre, Campanario, Antena, etc. // Pole, Tower, Spire, Antenna, etc.	⊙
Terreno que penetra el plano de obstáculos // Terrain penetrating obstacle plane	▒

NOTA: ESTUDIO DE OBSTÁCULOS DE JUNIO DE 2014.  
NOTE: OBSTACLES SURVEY JUNE 2014.



**DISTANCIAS DECLARADAS  
DECLARED DISTANCES**

RWY 27		RWY 09
2700	TORA	2700
3080	TODA	3080
2700	ASDA CIV	2700
3080	ASDA MIL	3080
2700	LDA	2700



**INTENCIONADAMENTE EN BLANCO**  
**INTENTIONALLY BLANK**