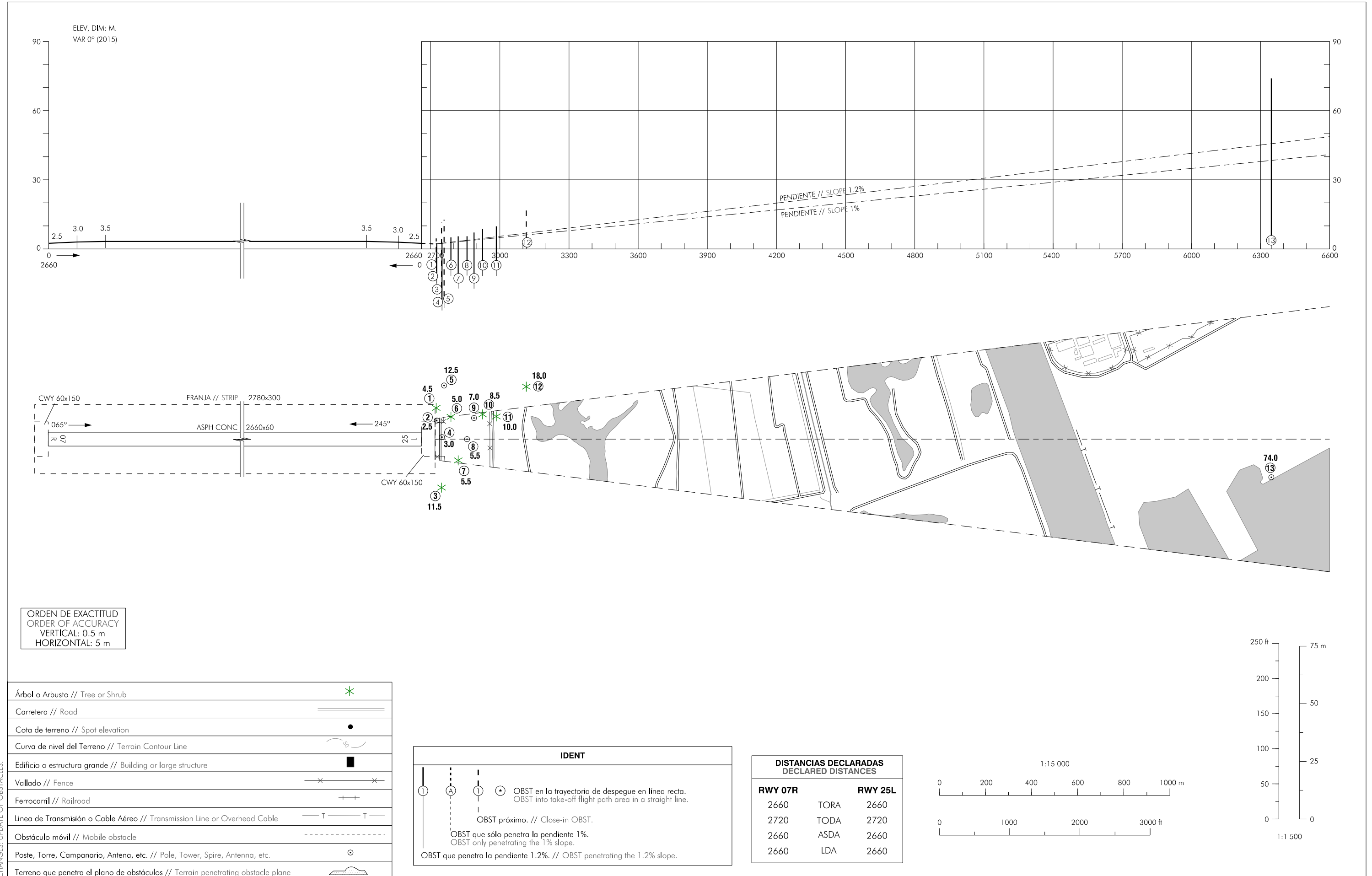


PLANO DE OBSTÁCULOS DE AERÓDROMO - OACI
TIPO A (LIMITACIONES DE UTILIZACIÓN)

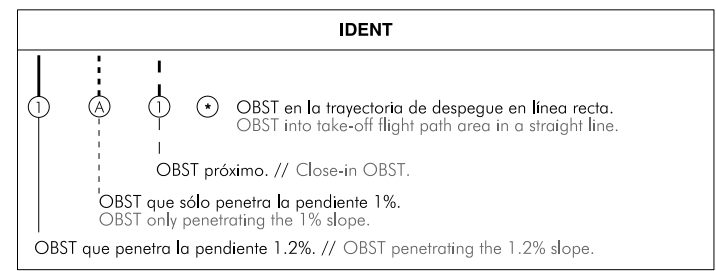
BARCELONA/Josep Tarradellas Barcelona-EI Prat
RWY 07R



ORDEN DE EXACTITUD
ORDER OF ACCURACY
VERTICAL: 0.5 m
HORIZONTAL: 5 m

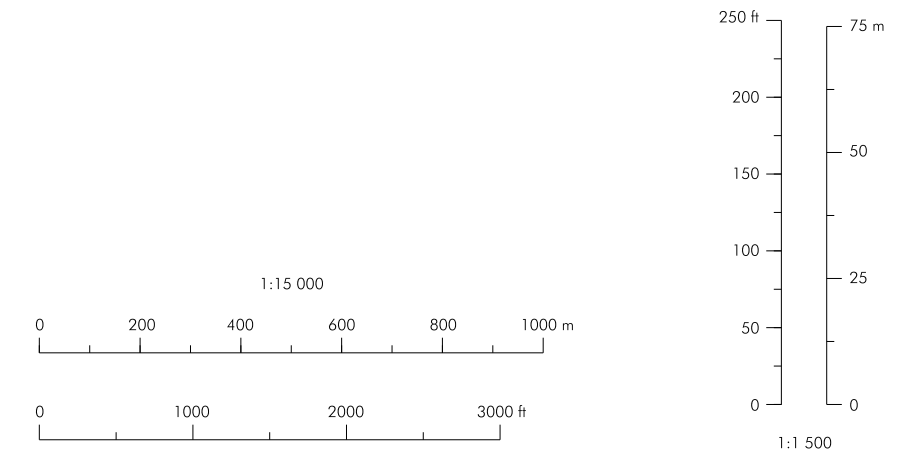
CAMBIOS: ACTUALIZACIÓN DE OBSTÁCULOS.
CHANGES: UPDATE OF OBSTACLES.

Árbol o Arbusto // Tree or Shrub	*
Carretera // Road	==
Cota de terreno // Spot elevation	•
Curva de nivel del Terreno // Terrain Contour Line	~
Edificio o estructura grande // Building or large structure	■
Vallado // Fence	-x-x-
Ferrocarril // Railroad	-++-
Línea de Transmisión o Cable Aéreo // Transmission Line or Overhead Cable	-T-T-
Obstáculo móvil // Mobile obstacle	- - - - -
Poste, Torre, Campanario, Antena, etc. // Pole, Tower, Spire, Antenna, etc.	⊙
Terreno que penetra el plano de obstáculos // Terrain penetrating obstacle plane	⌒



**DISTANCIAS DECLARADAS
DECLARED DISTANCES**

RWY 07R		RWY 25L	
2660	TORA	2660	
2720	TODA	2720	
2660	ASDA	2660	
2660	LDA	2660	



INTENCIONADAMENTE EN BLANCO
INTENTIONALLY BLANK