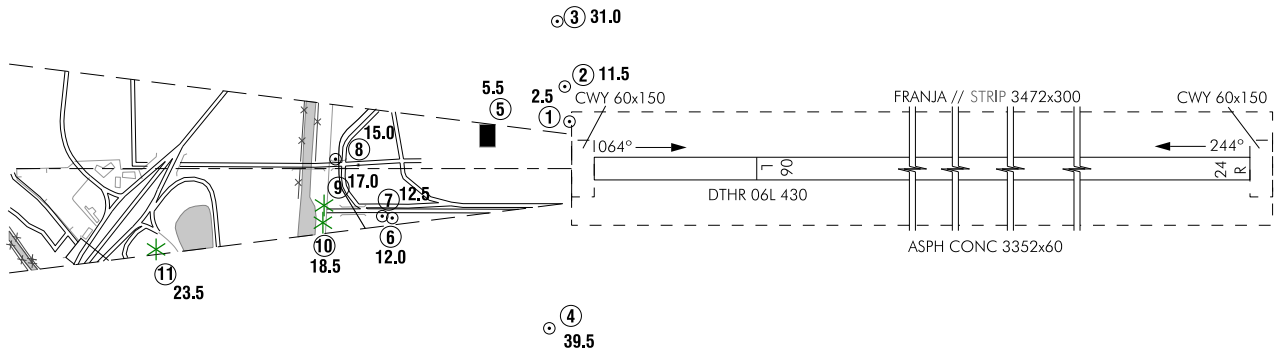
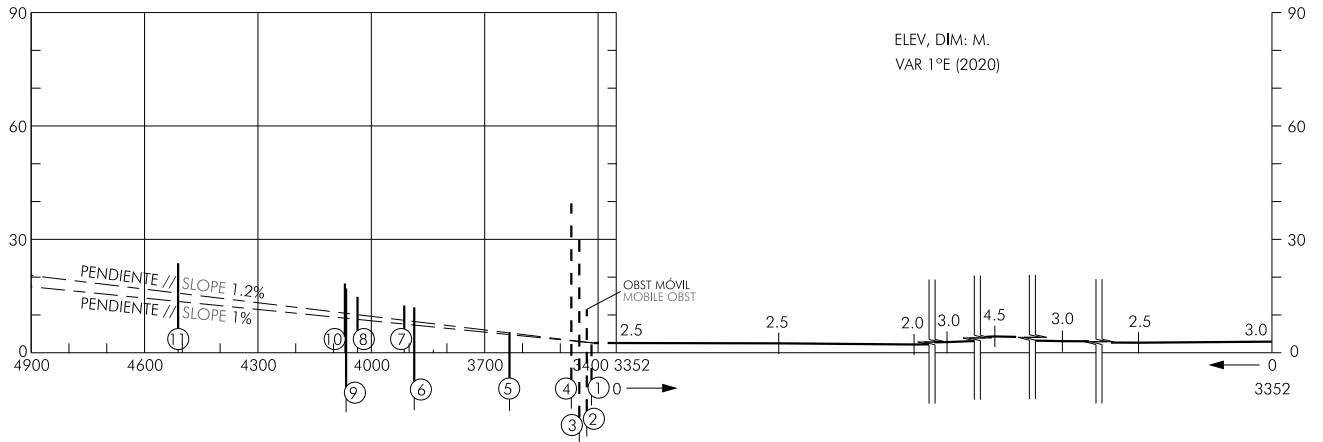
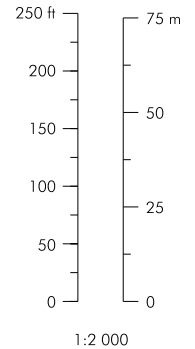




PLANO DE OBSTÁCULOS DE AERÓDROMO - OACI **BARCELONA/Josep Tarradellas**
TIPO A (LIMITACIONES DE UTILIZACIÓN) **Barcelona-EI Prat**
RWY 24R



IDENT	
①	OBST en la trayectoria de despegue en línea recta. OBST into take-off flight path area in a straight line.
A	OBST próximo. Close-in OBST.
①	OBST que sólo penetra la pendiente 1%. OBST only penetrating the 1% slope.
①	OBST que penetra la pendiente 1.2%. OBST penetrating the 1.2% slope.



CAMBIOS: DECLINACIÓN MAGNÉTICA, DESIGNADOR Y DIRECCIÓN DE PISTA, NOTA.
CHANGES: MAGNETIC VARIATION, RUNWAY DESIGNATOR AND DIRECTION, NOTE.

Árbol o Arbusto Tree or Shrub	*
Carretera Road	==
Cota de terreno Spot elevation	•
Curva de nivel del Terreno Terrain Contour Line	~
Edificio o estructura grande Building or large structure	■
Vallado Fence	-x-x-
Ferrocarril Railroad	++
Línea de Transmisión o Cable Aéreo Transmission Line or Overhead Cable	-T-T-
Obstáculo móvil Mobile obstacle	- - - - -
Poste, Torre, Campanario, Antena, etc. Pole, Tower, Spire, Antenna, etc.	⊙
Terreno que penetra el plano de obstáculos. Terrain penetrating obstacle plane.	~

NOTA: ESTUDIO DE OBST MAR 2020.
NOTE: OBST SURVEY MAR 2020

ORDEN DE EXACTITUD
ORDER OF ACCURACY
VERTICAL: 0.5 m
HORIZONTAL: 5 m

DISTANCIAS DECLARADAS DECLARED DISTANCES		
RWY 06L		RWY 24R
3352	TORA	3352
3412	TODA	3412
3352	ASDA	3352
2922	LDA	3352

INTENCIONADAMENTE EN BLANCO
INTENTIONALLY BLANK