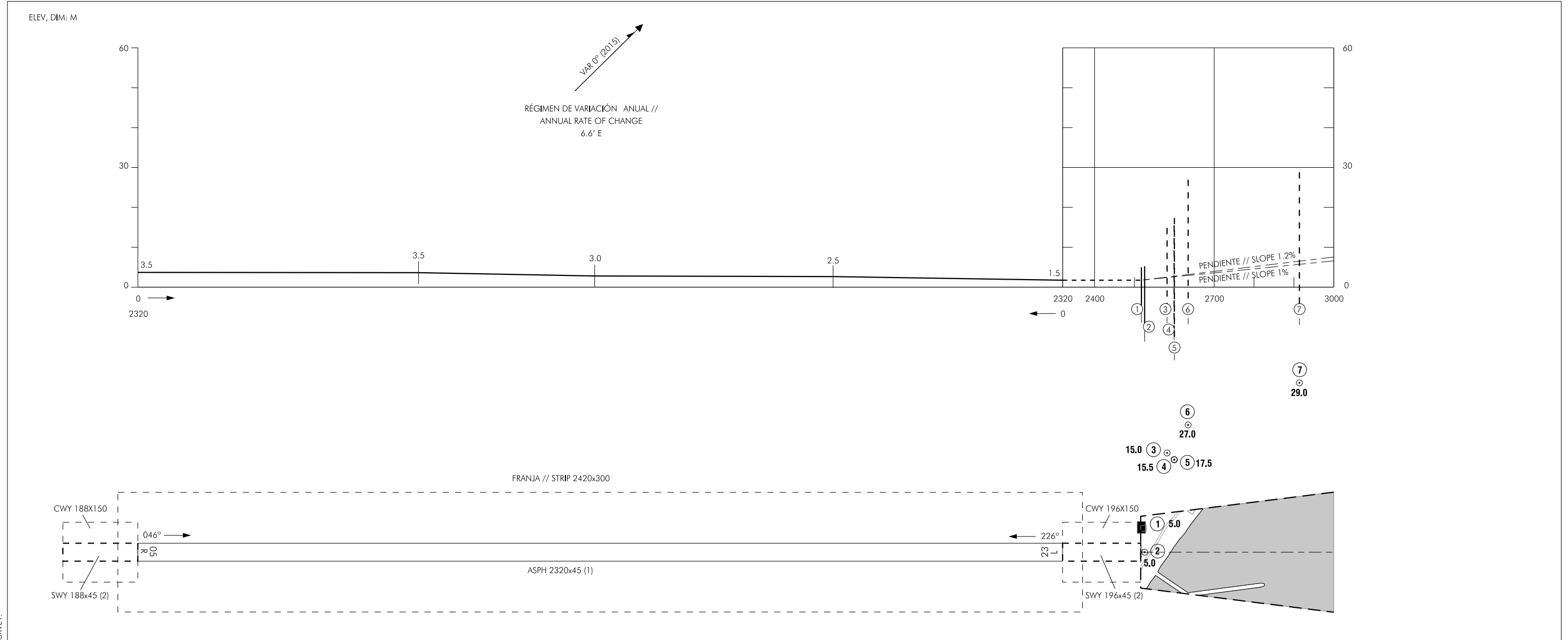


PLANO DE OBSTÁCULOS DE AERÓDROMO - OACI
TIPO A (LIMITACIONES DE UTILIZACIÓN)

MURCIA/San Javier
RWY 05R



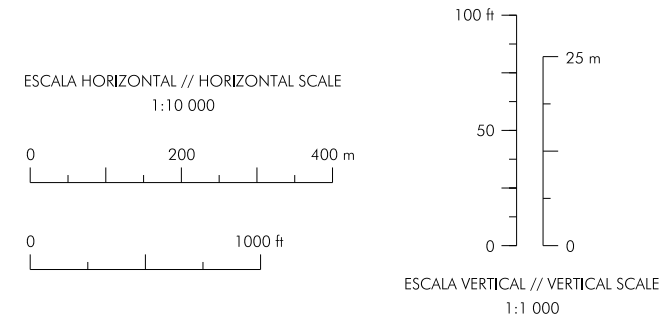
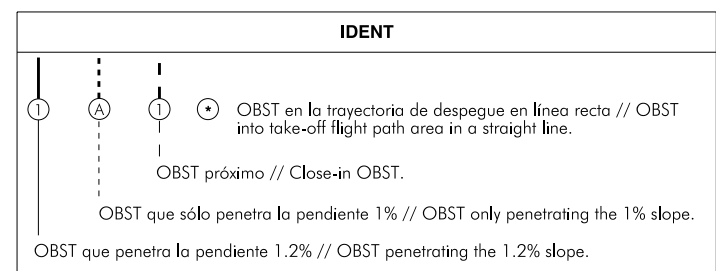
- (1) PRIMEROS 110 m RWY 05R/23L NO UTILIZABLES PARA DESPEGUES DE REACTORES. // FIRST 110 m RWY 05R/23L NOT USABLE FOR JET AIRCRAFT TAKE-OFF.
- (2) USO EXCLUSIVO MILITAR. // MILITARY USE ONLY.

ORDEN DE EXACTITUD // ORDER OF ACCURACY
VERTICAL: 0.5
HORIZONTAL: 5

CLAVE // LEGEND	
Árbol o Arbusto // Tree or Shrub	*
Carretera // Road	==
Cota de terreno // Spot elevation	•
Curva de nivel del Terreno // Terrain Contour Line	~
Edificio o estructura grande // Building or large structure	■
Vallado // Fence	-x-x-
Ferrocarril // Railroad	+++
Línea de Transmisión o Cable Aéreo // Transmission Line or Overhead Cable	-T-T-
Obstáculo móvil // Mobile obstacle	- - - - -
Poste, Torre, Campanario, Antena, etc. // Pole, Tower, Spire, Antenna, etc.	⊙
Terrano que penetra el plano de obstáculos // Terrain penetrating obstacle plane	⌒

DISTANCIAS DECLARADAS // DECLARED DISTANCES		
RWY 05R		RWY 23L
2320	TORA	2320
2516	TODA	2508
2320 CIV	ASDA	CIV 2320
2516 MIL	ASDA	MIL 2508
2320	LDA	2320

DISTANCIAS DECLARADAS: REACTORES// DECLARED DISTANCES: JETS		
RWY 05R		RWY 23L
2210 (1)	TORA	2210 (1)
2406	TODA	2398
2406	ASDA	2398
2320	LDA	2320



CAMBIOS: NUEVO ESTUDIO OBSTÁCULOS. // CHANGES: NEW OBSTACLE SURVEY.

INTENCIONADAMENTE EN BLANCO
INTENTIONALLY BLANK