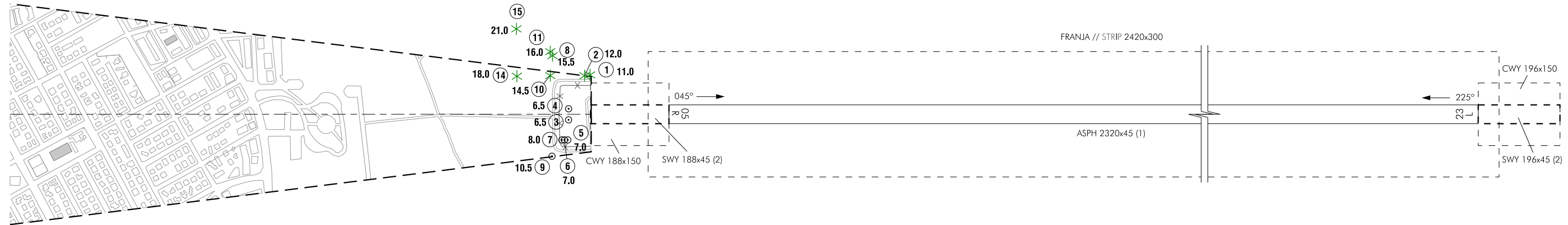
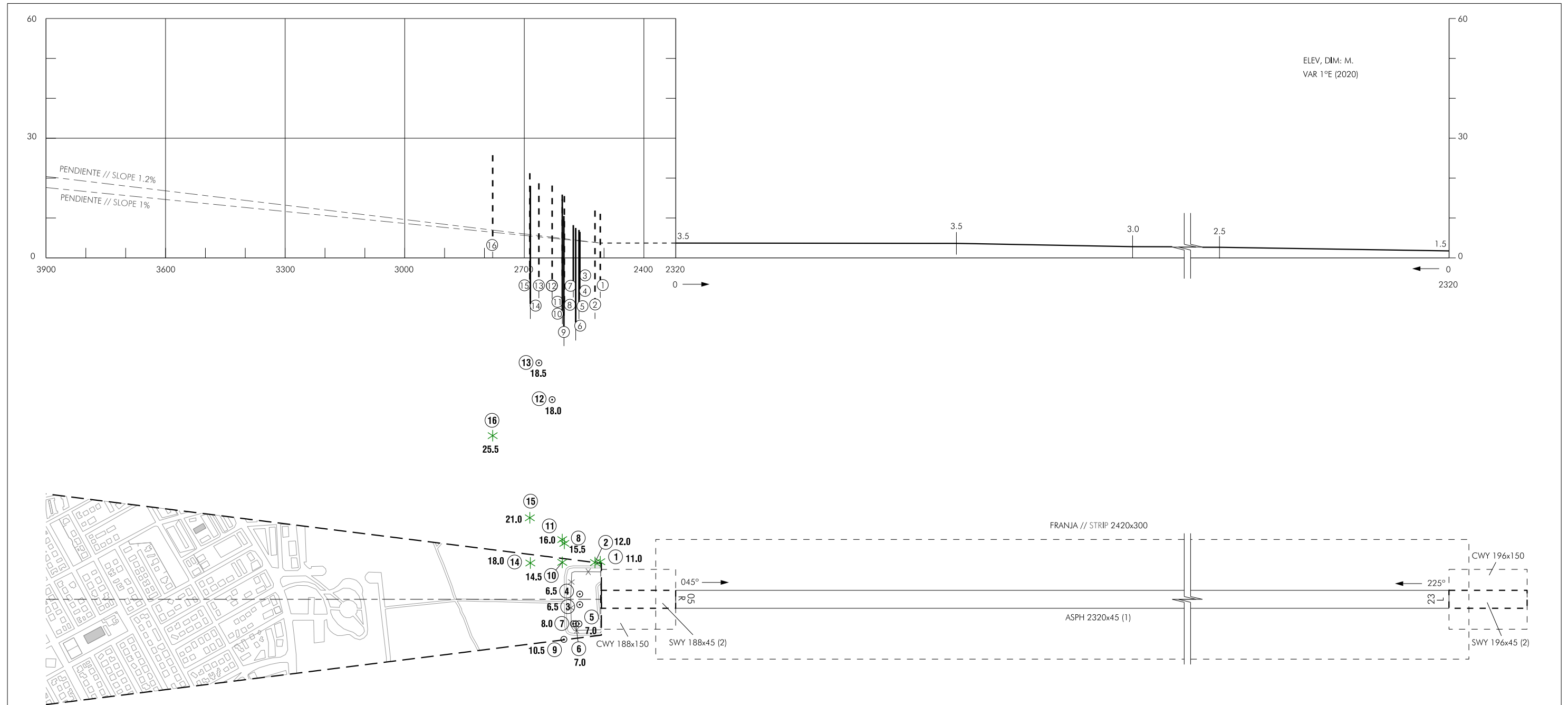


PLANO DE OBSTÁCULOS DE AERÓDROMO - OACI  
TIPO A (LIMITACIONES DE UTILIZACIÓN)

MURCIA/San Javier  
RWY 23L

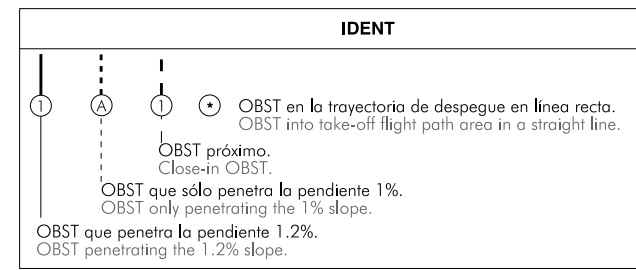
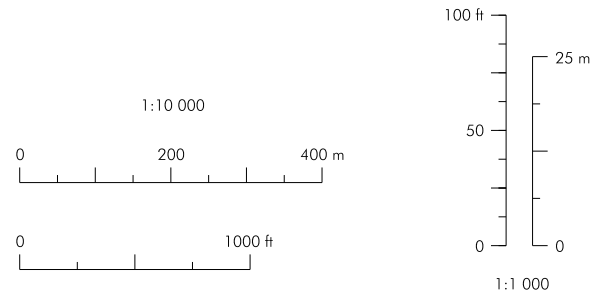


NOTA: ESTUDIO DE OBST MAY 2016  
NOTE: OBST SURVEY MAY 2016

DISTANCIAS DECLARADAS DECLARED DISTANCES		
RWY 05R		RWY 23L
2320	TORA	2320
2516	TODA	2508
2320 CIV	ASDA	CIV 2320
2516 MIL	ASDA	MIL 2508
2320	LDA	2320

ORDEN DE EXACTITUD  
ORDER OF ACCURACY  
VERTICAL: 0.5  
HORIZONTAL: 5

- (1) PRIMEROS 110 m RWY 05R/23L NO UTILIZABLES PARA DESPEGUES DE REACTORES.
- (2) USO EXCLUSIVO MILITAR.
- (1) FIRST 110 m RWY 05R/23L NOT USABLE FOR JET AIRCRAFT TAKE-OFF.
- (2) MILITARY USE ONLY.



DISTANCIAS DECLARADAS: REACTORES DECLARED DISTANCES: JETS		
RWY 05R		RWY 23L
2210 (1)	TORA	2210 (1)
2406	TODA	2398
2406	ASDA	2398
2320	LDA	2320

Árbol o Arbusto Tree or Shrub	*
Carretera Road	==
Cota de terreno Spot elevation	•
Curva de nivel del Terreno Terrain Contour Line	~
Edificio o estructura grande Building or large structure	■
Vallado Fence	-x-x-
Ferrocarril Railroad	+++
Línea de Transmisión o Cable Aéreo Transmission Line or Overhead Cable	-T-T-
Obstáculo móvil Mobile obstacle	- - - - -
Poste, Torre, Campanario, Antena, etc. Pole, Tower, Spire, Antenna, etc.	⊙
Terreno que penetra el plano de obstáculos. Terrain penetrating obstacle plane.	⬆

CAMBIOS: DECLINACIÓN MAGNÉTICA, ORIENTACIÓN DE PISTA, NOTA.  
CHANGES: MAGNETIC VARIATION, RUNWAY DIRECTION, NOTE.

**INTENCIONADAMENTE EN BLANCO**  
**INTENTIONALLY BLANK**