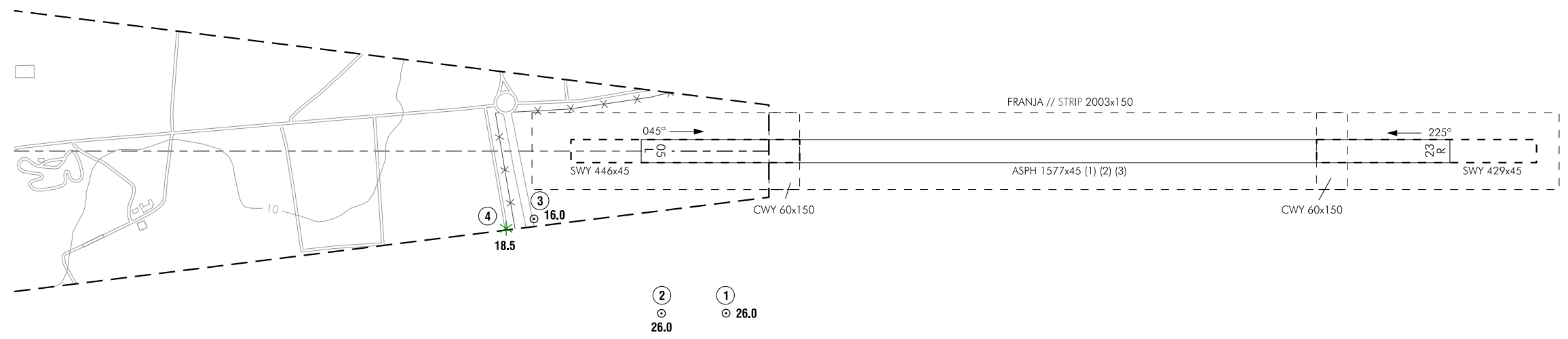
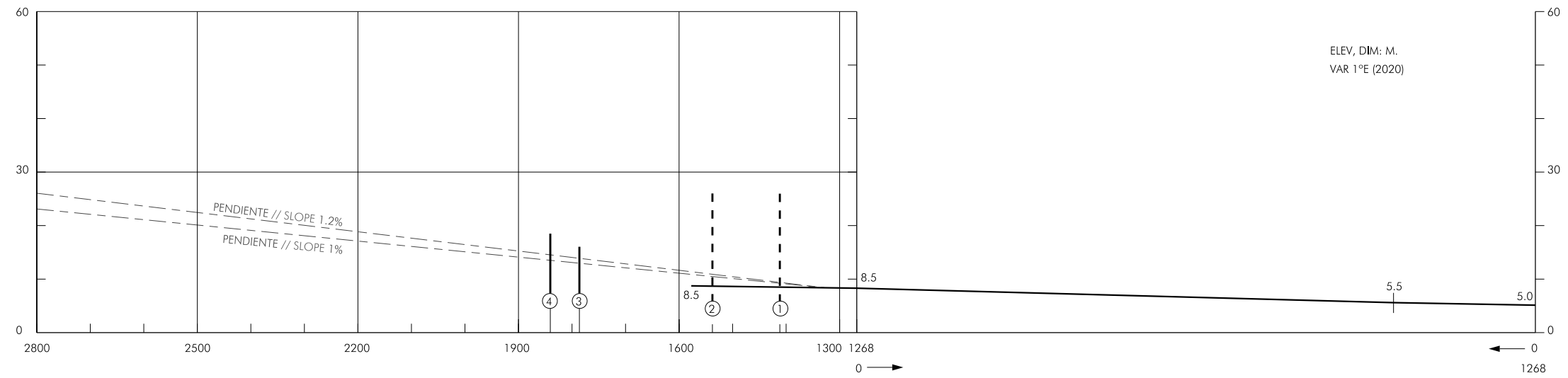


PLANO DE OBSTÁCULOS DE AERÓDROMO - OACI
TIPO A (LIMITACIONES DE UTILIZACIÓN)

MURCIA/San Javier
RWY 23R

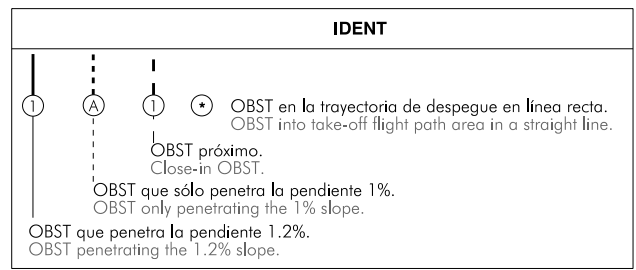


NOTA: ESTUDIO DE OBST MAY 2016
NOTE: OBST SURVEY MAY 2016

ORDEN DE EXACTITUD
ORDER OF ACCURACY
VERTICAL: 0.5
HORIZONTAL: 5

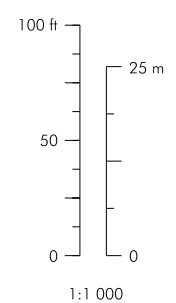
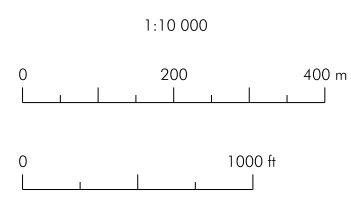
- (1) ÚLTIMOS 260 m RWY 05L NO UTILIZABLES PARA DESPEGUES, SON SWY.
 - (2) ÚLTIMOS 309 m RWY 23R NO UTILIZABLES PARA DESPEGUES, SON SWY.
 - (3) USO EXCLUSIVO MILITAR.
- (1) LAST 260 m RWY 05L NOT USABLE FOR TAKE-OFF, THEY ARE SWY.
 - (2) LAST 309 m RWY 23R NOT USABLE FOR TAKE-OFF, THEY ARE SWY.
 - (3) MILITARY USE ONLY.

DISTANCIAS DECLARADAS DECLARED DISTANCES		
RWY 05L (3)		RWY 23R (3)
1371 (1)	TORA	1268 (1)
1377	TODA	1328
1746	ASDA	1714
1577	LDA	1577



Árbol o Arbusto Tree or Shrub	*
Carretera Road	==
Cota de terreno Spot elevation	•
Curva de nivel del Terreno Terrain Contour Line	~
Edificio o estructura grande Building or large structure	■
Vallado Fence	-x-x-
Ferrocarril Railroad	+++
Línea de Transmisión o Cable Aéreo Transmission Line or Overhead Cable	-T-T-
Obstáculo móvil Mobile obstacle	-----
Poste, Torre, Campanario, Antena, etc. Pole, Tower, Spire, Antenna, etc.	⊙
Terreno que penetra el plano de obstáculos. Terrain penetrating obstacle plane.	⬆

CAMBIOS: DECLINACIÓN MAGNÉTICA, ORIENTACIÓN DE PISTA, NOTA.
CHANGES: MAGNETIC VARIATION, RUNWAY DIRECTION, NOTE.



INTENCIONADAMENTE EN BLANCO
INTENTIONALLY BLANK