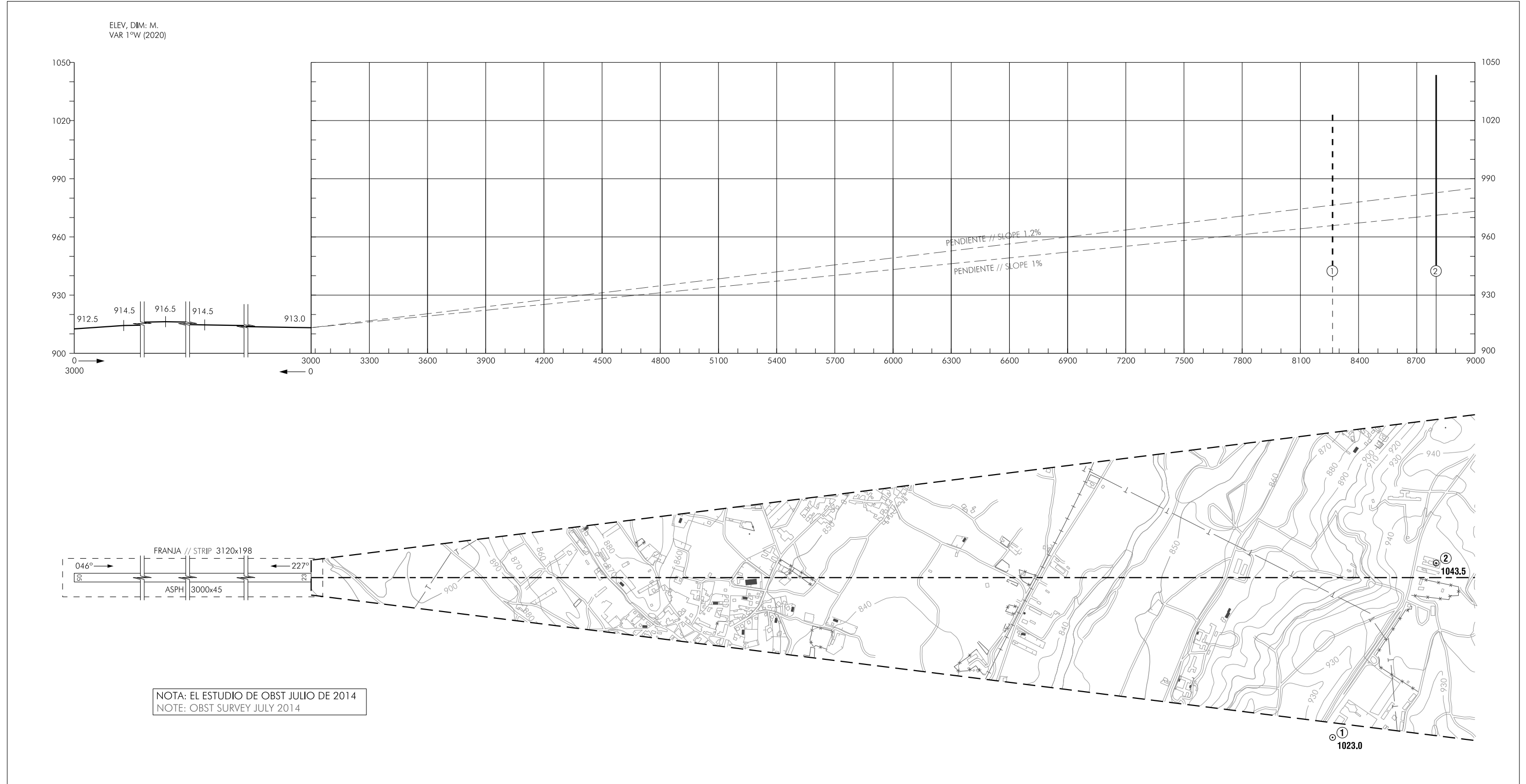


PLANO DE OBSTÁCULOS DE AERÓDROMO OACI
TIPO A (LIMITACIONES DE UTILIZACIÓN)

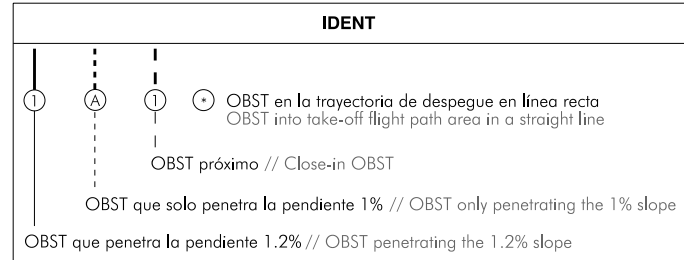
LEÓN
RWY 05



NOTA: EL ESTUDIO DE OBST JULIO DE 2014
NOTE: OBST SURVEY JULY 2014

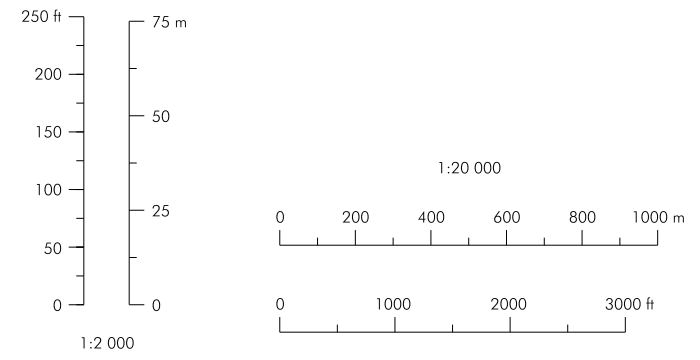
CAMBIOS: DECLINACIÓN MAGNÉTICA, DIRECCIÓN DE PISTA.
CHANGES: MAGNETIC VARIATION, RUNWAY DIRECTION.

Árbol o Arbusto // Tree or Shrub	✳
Carretera // Road	====
Cota de terreno // Spot elevation	•
Curva de nivel del Terreno // Terrain Contour Line	~
Edificio o estructura grande // Building or large structure	■
Vallado // Fence	-x-x-
Ferrocarril // Railroad	++
Línea de Transmisión o Cable Aéreo // Transmission Line or Overhead Cable	-T-T-
Obstáculo móvil // Mobile obstacle	- - - - -
Poste, Torre, Campanario, Antena, etc. // Pole, Tower, Spire, Antenna, etc.	⊙
Terreno que penetra el plano de obstáculos // Terrain penetrating obstacle plane	⬆



DISTANCIAS DECLARADAS / DECLARED DISTANCES

RWY 05		RWY 23
3000	TORA	3000
3000	TODA	3000
3000	ASDA	3000
3000	LDA	3000



INTENCIONADAMENTE EN BLANCO
INTENTIONALLY BLANK