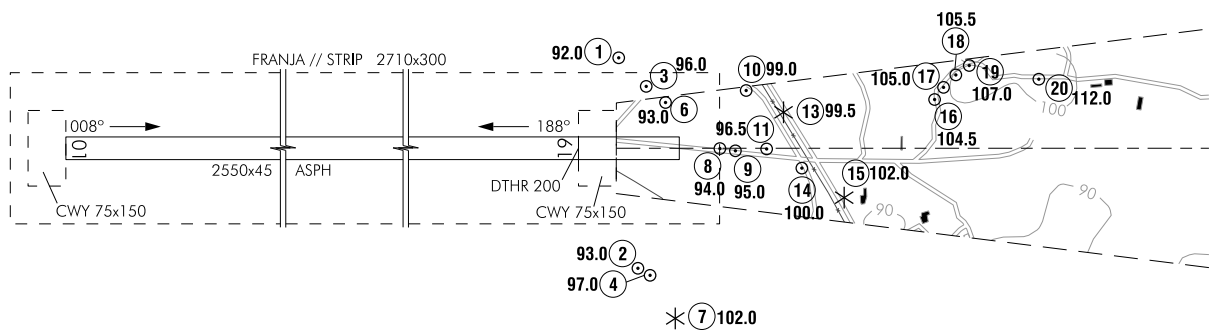
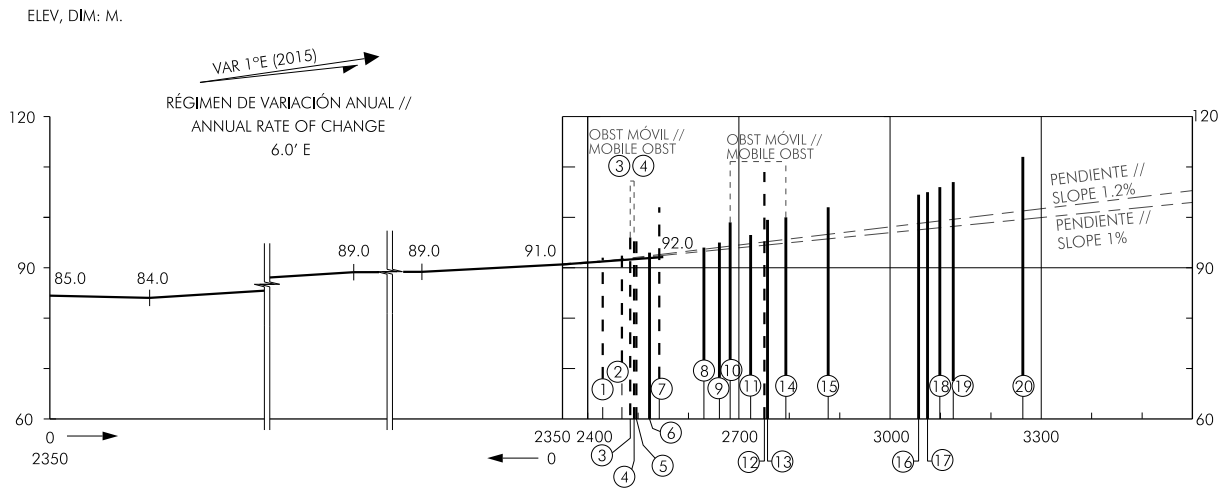
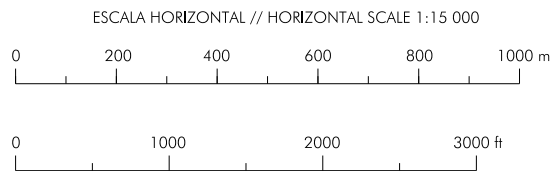


PLANO DE OBSTÁCULOS DE AERÓDROMO-OACI
TIPO A (LIMITACIONES DE UTILIZACIÓN)

MENORCA
RWY 01



ORDEN DE EXACTITUD //
ORDER OF ACCURACY
VERTICAL: 0.5
HORIZONTAL: 5



CLAVE // LEGEND

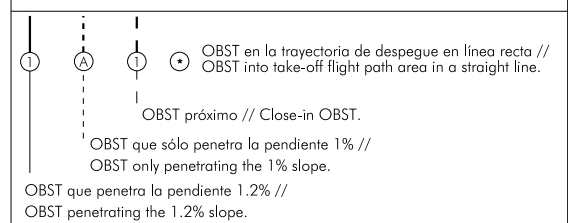
Árbol o Arbusto // Tree or Shrub	*
Carretera // Road	====
Cota de terreno // Spot elevation	•
Curva de nivel del Terreno // Terrain Contour Line	~50~
Edificio o estructura grande // Building or large structure	■
Vallado // Fence	-x-x-
Ferrocarril // Railroad	+++
Línea de Transmisión o Cable Aéreo // Transmission Line or Overhead Cable	-T-T-
Obstáculo móvil // Mobile obstacle	- - - - -
Poste, Torre, Campanario, Antena, etc. // Pole, Tower, Spire, Antenna, etc.	○
Terrano que penetra el plano de obstáculos // Terrain penetrating obstacle plane	▒

(1) LOS ÚLTIMOS 200 m NO SON ÚTILES PARA DESPEGUES NI ATERRIZAJES. // THE LAST 200 m ARE NOT USABLE FOR TAKE-OFF AND LANDING.

DISTANCIAS DECLARADAS // DECLARED DISTANCES

RWY 01		RWY 19
2350 (1)	TORA	2550
2425 (1)	TODA	2625
2350 (1)	ASDA	2550
2350 (1)	LDA	2350

IDENT



CAMBIOS: NUEVO ESTUDIO DE OBSTÁCULOS. IDIOMA: ELEV AD. // CHANGES: NEW SURVEY OBSTACLES. LANGUAGE: ELEV AD.

INTENCIONADAMENTE EN BLANCO
INTENTIONALLY BLANK