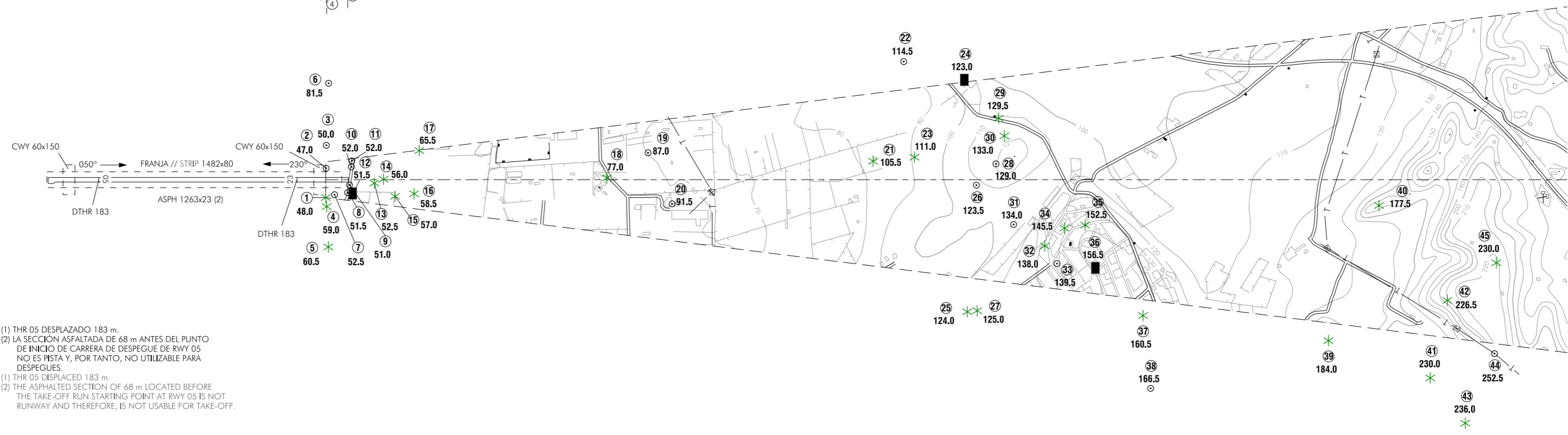
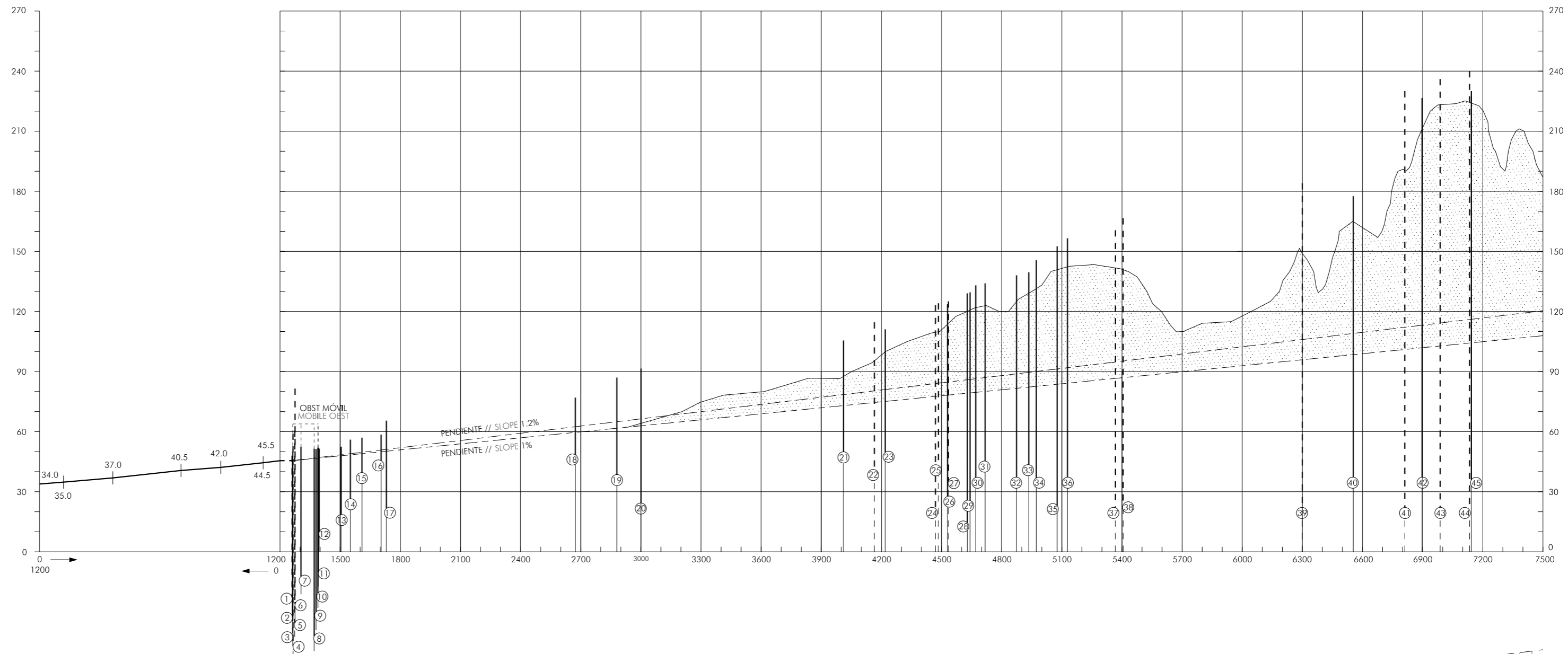


PLANO DE OBSTÁCULOS DE AERÓDROMO - OACI  
TIPO A (LIMITACIONES DE UTILIZACIÓN)

MALLORCA/Son Bonet  
RWY 05

ELEV. DIM: M.  
VAR 1°E (2020)



- (1) THR 05 DESPLAZADO 183 m.
- (2) LA SECCIÓN ASFALTADA DE 68 m ANTES DEL PUNTO DE INICIO DE CARRERA DE DESPEGUE DE RWY 05 NO ES PISTA Y, POR TANTO, NO UTILIZABLE PARA DESPEGUES.
- (1) THR 05 DESPLAZADO 183 m.
- (2) THE ASPHALTED SECTION OF 68 m LOCATED BEFORE THE TAKE-OFF RUN STARTING POINT AT RWY 05 IS NOT RUNWAY AND THEREFORE, IS NOT USABLE FOR TAKE-OFF.

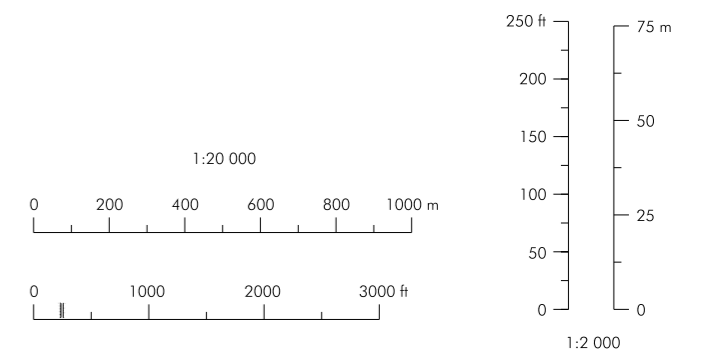
NOTA: ESTUDIO DE OBST NOV 2022  
NOTE: OBST SURVEY NOV 2022

Árbol o Arbusto Tree or Shrub	*
Carretera Road	==
Cota de terreno Spot elevation	•
Curva de nivel del Terreno Terrain Contour Line	~
Edificio o estructura grande Building or large structure	■
Vallado Fence	-x-x-
Ferrocarril Railroad	++
Línea de Transmisión o Cable Aéreo Transmission Line or Overhead Cable	-T-T-
Obstáculo móvil Mobile obstacle	- - - - -
Poste, Torre, Campanario, Antena, etc. Pole, Tower, Spire, Antenna, etc.	⊙
Terreno que penetra el plano de obstáculos. Terrain penetrating obstacle plane.	⌒

IDENT	
○	OBST en la trayectoria de despegue en línea recta. OBST into take-off flight path area in a straight line.
⊙	OBST próximo. Close-in OBST.
⊗	OBST que sólo penetra la pendiente 1%. OBST only penetrating the 1% slope.
⊘	OBST que penetra la pendiente 1.2%. OBST penetrating the 1.2% slope.

ORDEN DE EXACTITUD  
ORDER OF ACCURACY  
VERTICAL: 0.5  
HORIZONTAL: 5

DISTANCIAS DECLARADAS DECLARED DISTANCES		
RWY 05		RWY 23
1263	TORA	1299
1323	TODA	1359
1263	ASDA	1299
1080 (1)	LDA	1116



INTENCIONADAMENTE EN BLANCO  
INTENTIONALLY BLANK