

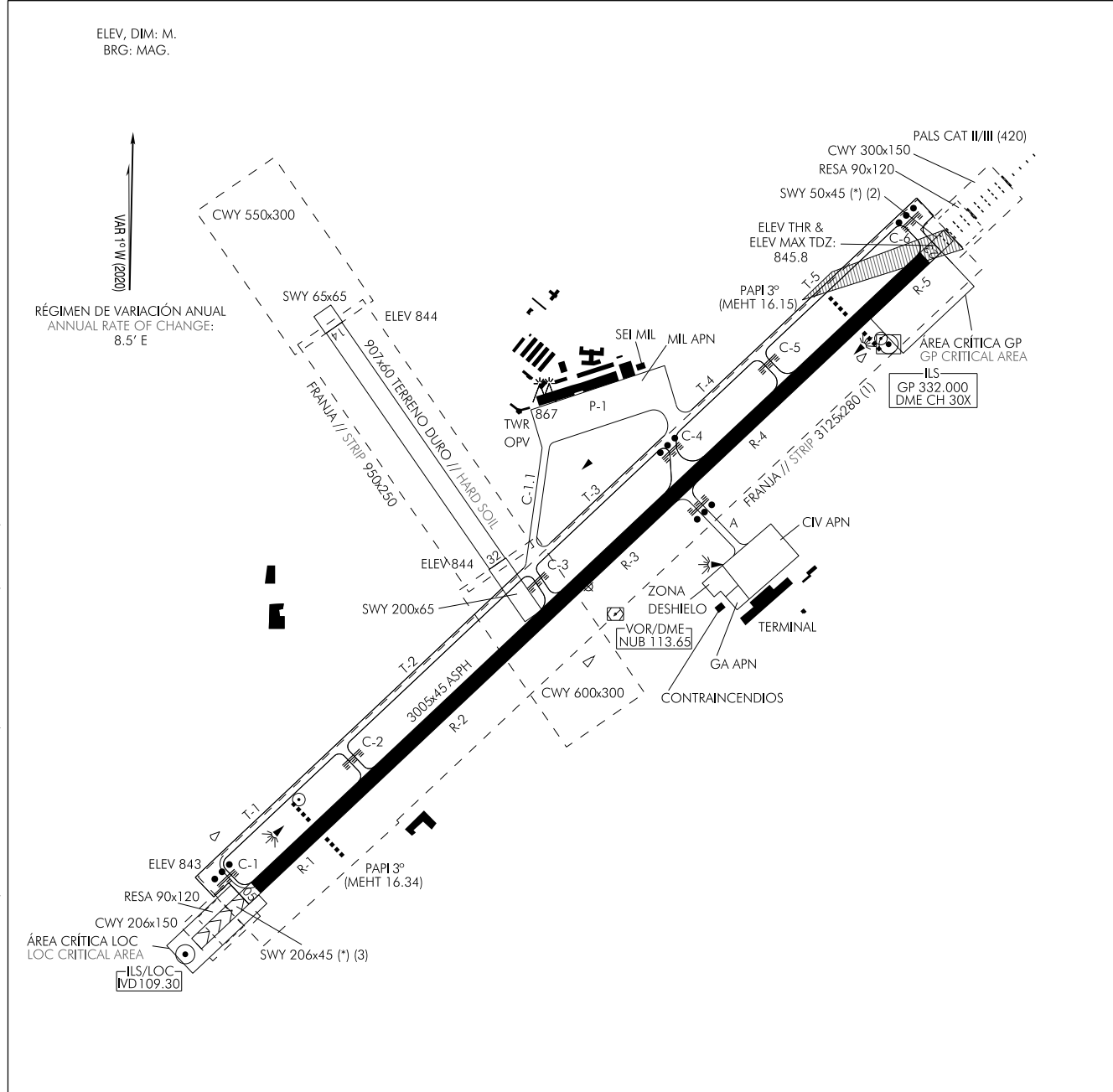
PLANO DE AERÓDROMO-OACI

41°42'22"N  
004°51'07"W

ELEV 846

TWR 122.200

VALLADOLID/Villanubla

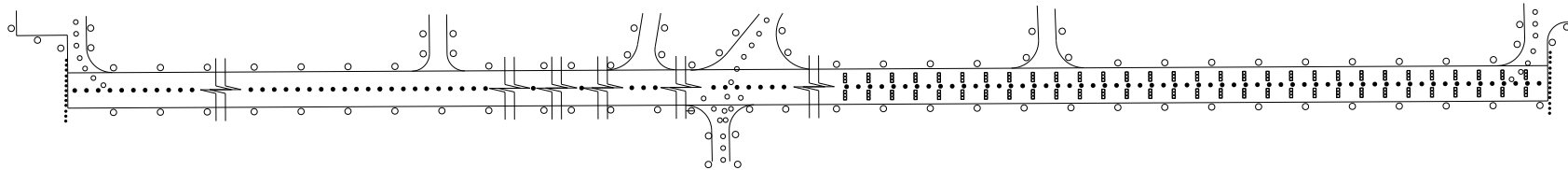
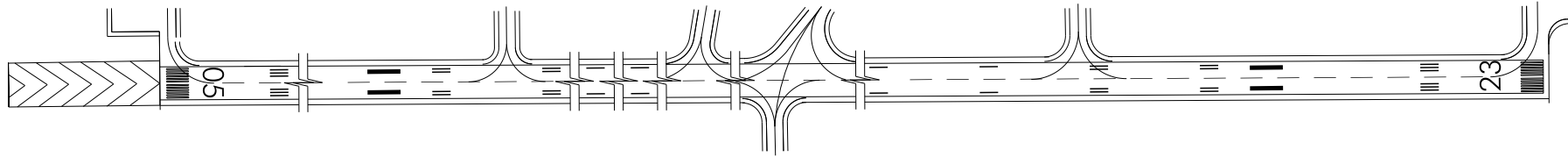


RWY	DIRECCIÓN DIRECTION	THR	RESISTENCIA STRENGTH
05	046°	41°41'49.27"N 004°51'53.12"W	RWY: 05/23: PCN 100/F/A/W/T. 15/33: 10,000 kg SIWL 6,0 kg/cm².
23	226°	41°42'57.56"N 004°50'20.42"W	TWY: CIV: PCN 72/R/C/W/T. MIL: 30,000 kg SIWL.
14 (*)	145°	41°42'47.94"N 004°51'42.52"W	APN: CIV: PCN 72/R/C/W/T. MIL: 20,000 kg SIWL.
32 (*)	325°	41°42'24.14"N 004°51'19.50"W	
(*) USO EXCLUSIVO MIL // MIL USE ONLY.			

WID TWY: 23 EXC A: 22.54

- TWY SFC: CONC, EXC T4, T5, C6: ASPH  
 (1) PRIMEROS 579 FM RWY 05 MARGEN DERECHO: FRANJA 290.  
 (2) CONC ASFÁLTICO.  
 (3) CONC HIDRÁULICO.  
 (1) FIRST 579 FM RWY 05 RIGHT SIDE: STRIP 290.  
 (2) ASPHALTIC CONC.  
 (3) HYDRAULIC CONC.

CAMBIOS: DECLINACIÓN, RÉGIMEN DE VARIACIÓN ANUAL, DIRECCIÓN DE PISTA, NOMBRE DE AD, DESIGNADOR RWY 14/32.  
CHANGES: MAGNETIC VARIATION, ANNUAL RATE OF CHANGE, RUNWAY DIRECTION, AD NAME, RWY 14/32 DESIGNATOR.



CAMBIOS: NUEVO FORMATO, ELIMINACIÓN DE LUCES DE IDENTIFICACIÓN DE THR. //  
CHANGES: NEW FORMAT, SUPPRESSION OF THR IDENTIFICATION LIGHTS.

CLAVE // LEGEND	
ÁREA ANTERIOR AL UMBRAL // PRE-TRESHOLD AREA	

ESCALA // SCALE 1:9 000  
0 100 200 m