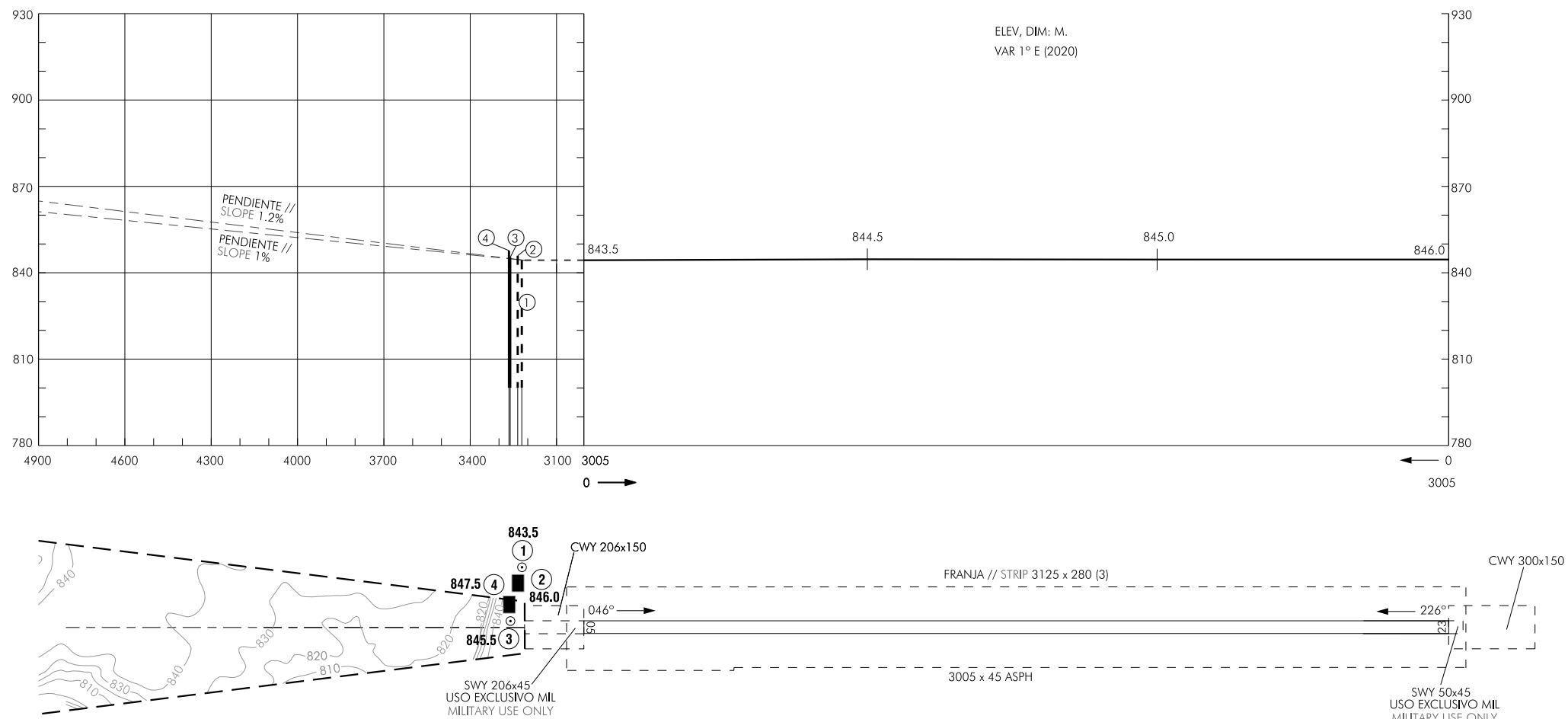


PLANO DE OBSTÁCULOS DE AERÓDROMO OACI
TIPO A (LIMITACIONES DE UTILIZACIÓN)

VALLADOLID/Villanubla
RWY 23

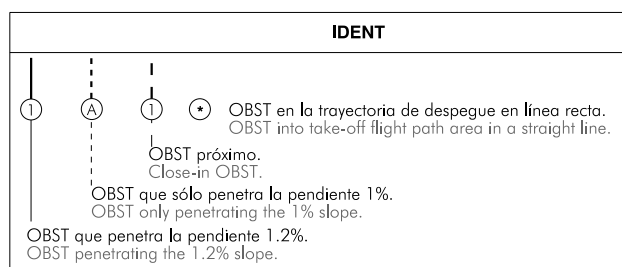
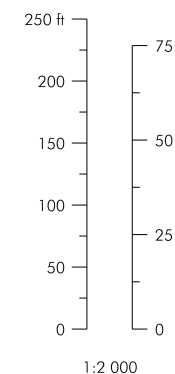
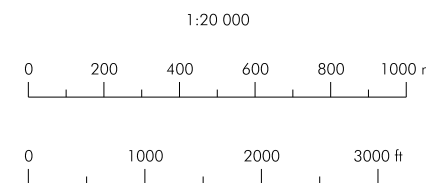


ORDEN DE EXACTITUD
ORDER OF ACCURACY
VERTICAL: 0.5
HORIZONTAL: 5

NOTA: ESTUDIO DE OBST NOV 2016
NOTE: OBST SURVEY NOV 2016

DISTANCIAS DECLARADAS DECLARED DISTANCES			
	RWY 05		RWY 23
	3005	TORA	3005
	3305	TODA	3211
	3005 (1)	ASDA	3005 (2)
	3005	LDA	3005

- (1) ASDA MIL: 3055
- (2) ASDA MIL: 3211
- (3) Primeros 579m de RWY 05
margen derecho: franja 290m.
First 579 m RWY 05
right side: strip 290 m.



CAMBIOS: DECLINACIÓN MAGNÉTICA, RÉGIMEN DE VARIACIÓN ANUAL, ORIENTACIÓN DE RWY, NOTA, IDIOMA.
CHANGES: MAGNETIC VARIATION, ANNUAL RATE OF CHANGE, RUNWAY DIRECTION, NOTE, LANGUAGE.

Árbol o Arbusto Tree or Shrub	*
Carretera Road	==
Cota de terreno Spot elevation	•
Curva de nivel del Terreno Terrain Contour Line	~
Edificio o estructura grande Building or large structure	■
Vallado Fence	-x-x-
Ferrocarril Railroad	-+ +-
Línea de Transmisión o Cable Aéreo Transmission Line or Overhead Cable	-T-T-
Obstáculo móvil Mobile obstacle	- - - - -
Poste, Torre, Campanario, Antena, etc. Pole, Tower, Spire, Antenna, etc.	⊙
Terreno que penetra el plano de obstáculos. Terrain penetrating obstacle plane.	~

INTENCIONADAMENTE EN BLANCO
INTENTIONALLY BLANK