


PLANO DE OBSTÁCULOS DE AERÓDROMO-OACI
TIPO A (LIMITACIONES DE UTILIZACIÓN)

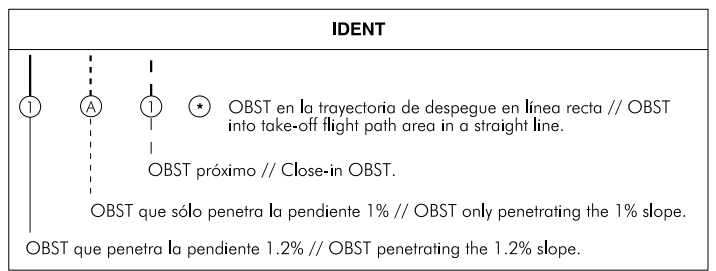
VIGO
RWY 01



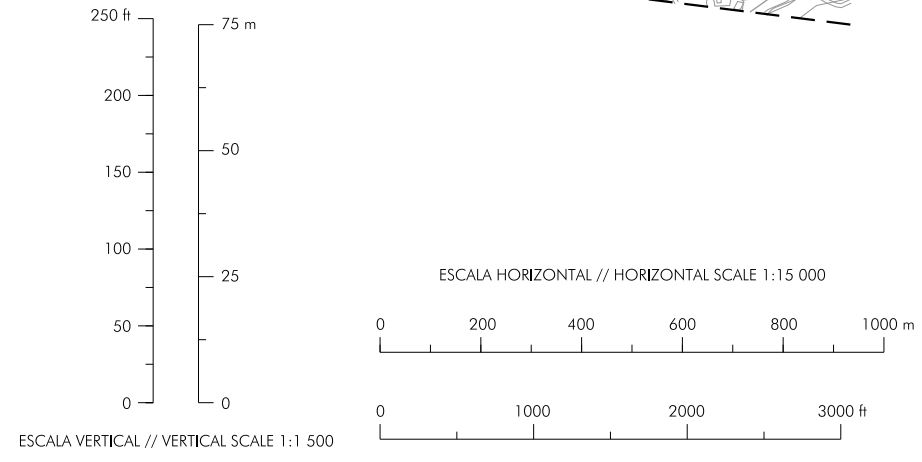
CAMBIOS: NUEVO ESTUDIO DE OBSTÁCULOS. // CHANGES: NEW OBSTACLES SURVEY.

CLAVE // LEGEND	
Árbol o Arbusto // Tree or Shrub	*
Carretera // Road	====
Cota de terreno // Spot elevation	•
Curva de nivel del Terreno // Terrain Contour Line	~
Edificio o estructura grande // Building or large structure	■
Vallado // Fence	-x-x-
Ferrocarril // Railroad	-+ +-
Línea de Transmisión o Cable Aéreo // Transmission Line or Overhead Cable	-T-T-
Obstáculo móvil // Mobile obstacle	- - - - -
Poste, Torre, Campanario, Antena, etc. // Pole, Tower, Spire, Antenna, etc.	○
Terrano que penetra el plano de obstáculos // Terrain penetrating obstacle plane	▒

(1) Primeros 360 m desde THR 01, anchura 150 m; // First 360 m from THR 01, width 150 m; desde 360 m hasta 2145 m, anchura 180 m; se incrementan los 30 m a la derecha de la franja (franja asimétrica); // from 360 m to 2145 m, width 180 m; increased 30 m to the right of the strip (asymmetric strip); desde 2145 m hasta 2505 m, anchura 150 m. // from 2145 to 2505 m, width 150 m.



DISTANCIAS DECLARADAS // DECLARED DISTANCES		
RWY 01		RWY 19
2385	TORA	2385
2535	TODA	2535
2385	ASDA	2385
2385	LDA	2385



INTENCIONADAMENTE EN BLANCO
INTENTIONALLY BLANK