

PLANO DE OBSTÁCULOS DE HELIPUERTO OACI
TIPO A (LIMITACIONES DE UTILIZACIÓN)

ALGECIRAS
FATO 05

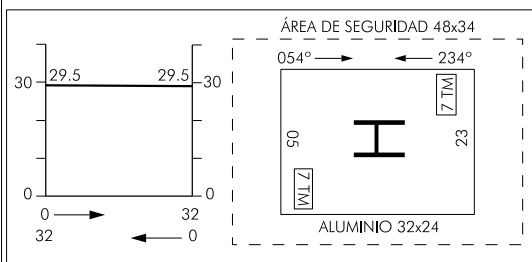
CAMBIOS: DECLINACIÓN MAGNÉTICA, RÉGIMEN DE VARIACIÓN ANUAL, NOTA, NOMBRE DE CARTA.

DIMENSIONES Y ELEVACIONES EN METROS

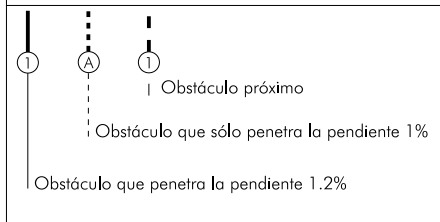


DISTANCIAS DECLARADAS		
FATO 05		FATO 23
32	TODAH	32
32	RTODAH	32
32	LDAH	32

DETALLE HELIPUERTO

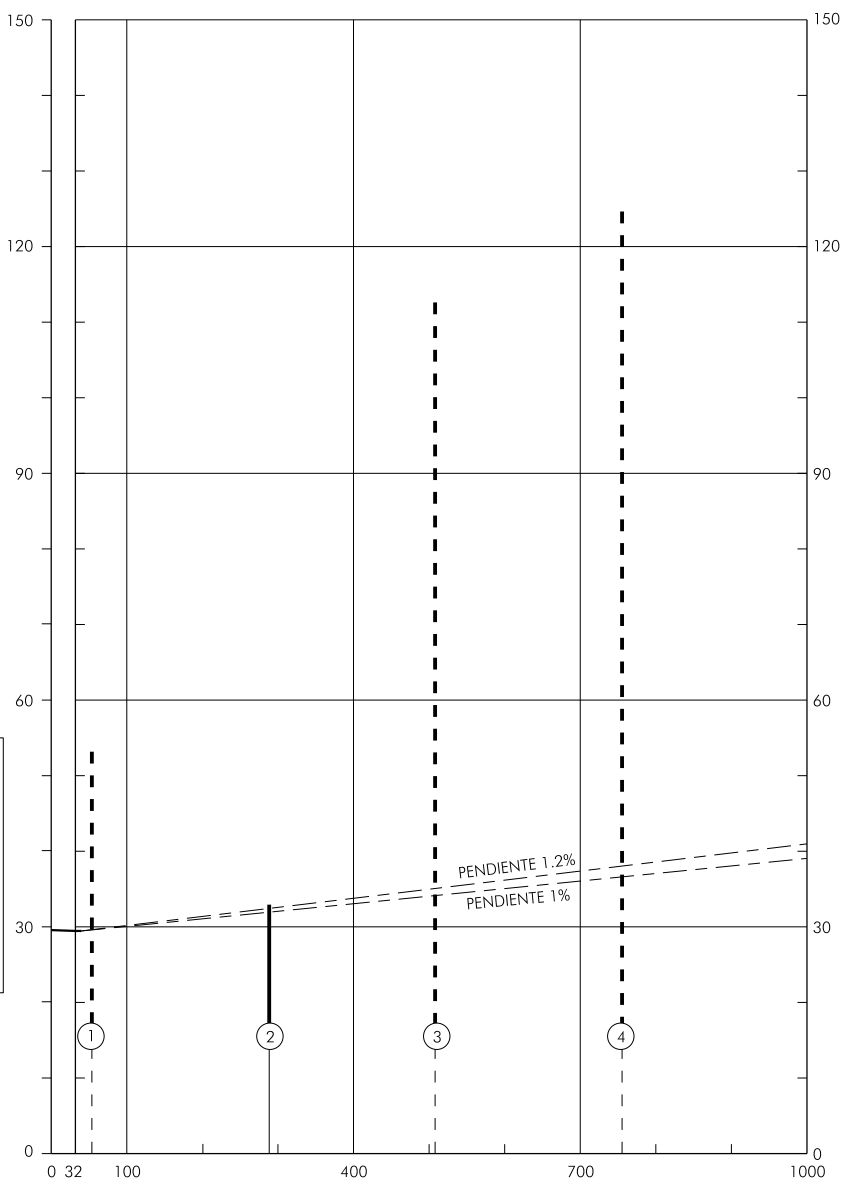


IDENTIFICACIÓN

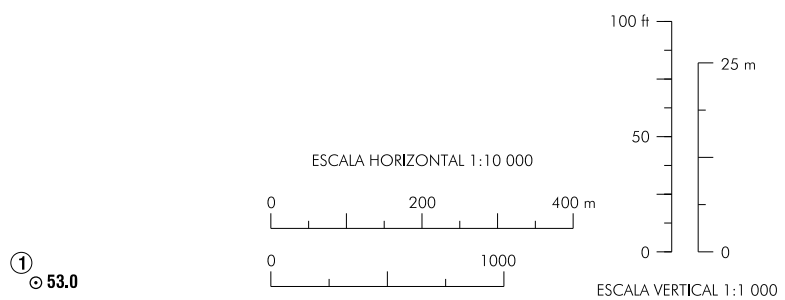
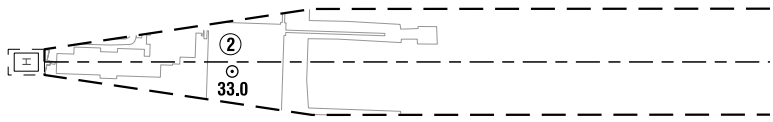


CLAVE

Árbol o Arbusto	*
Carretera	==
Cota de terreno	•
Curva de nivel del Terreno	~
Edificio o estructura grande	■
Vallado	-x-x-
Ferrocarril	-++-
Línea de Transmisión o Cable Aéreo	-T-T-
Obstáculo móvil	- - - - -
Poste, Torre, Campanario, Antena, etc...	⊙
Terreno que penetra el plano de obstáculos	⌒



NOTA: EL ESTUDIO DE OBSTÁCULOS ESTÁ REALIZADO CON FECHA JUNIO DE 2014



INTENCIONADAMENTE EN BLANCO
INTENTIONALLY BLANK