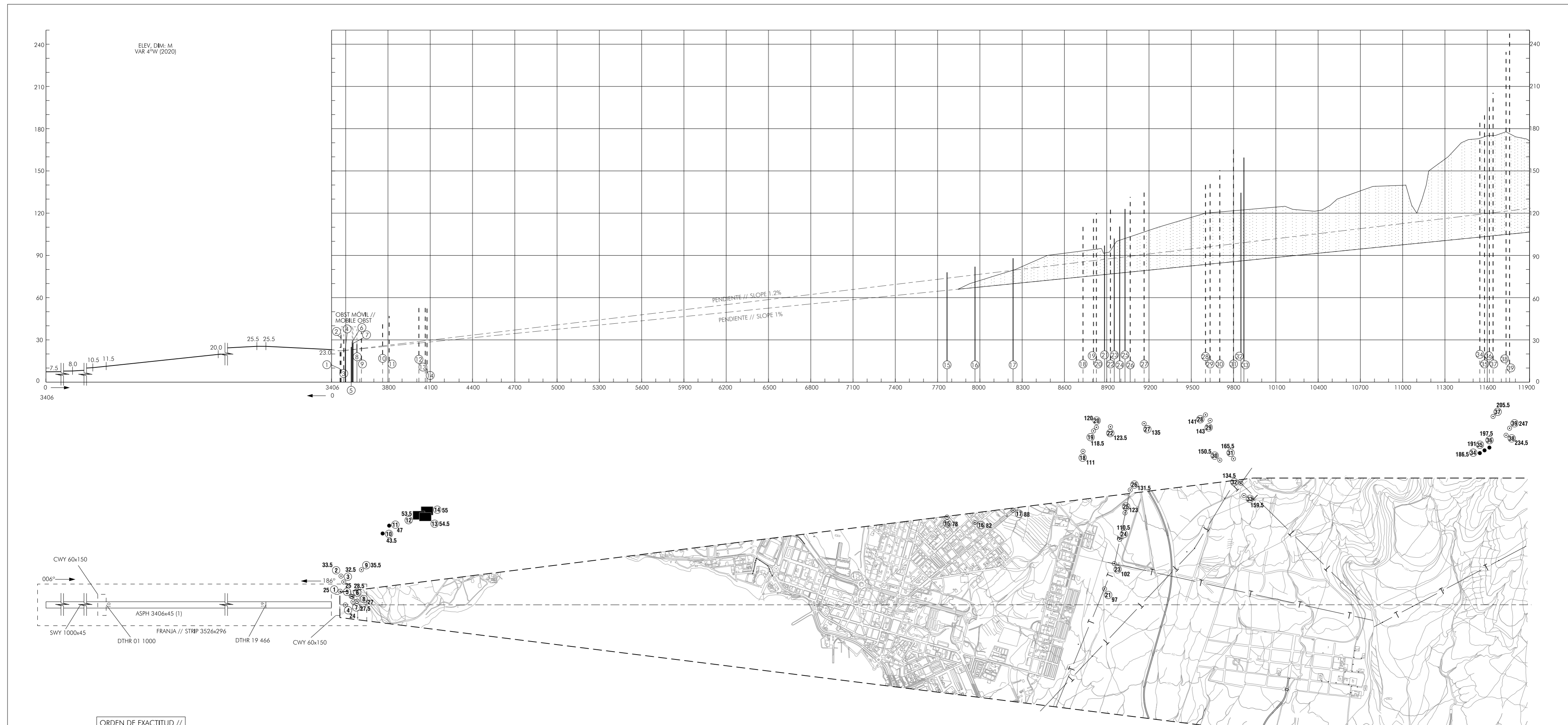


PLANO DE OBSTÁCULOS DE AERÓDROMO - OACI
TIPO A (LIMITACIONES DE UTILIZACIÓN)

FUERTEVENTURA
RWY 01

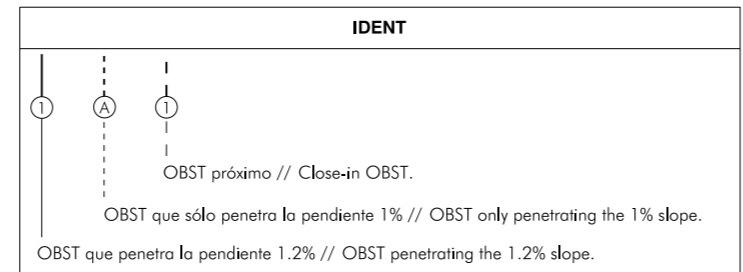


ORDEN DE EXACTITUD // ORDER OF ACCURACY
VERTICAL: 0.5
HORIZONTAL: 5

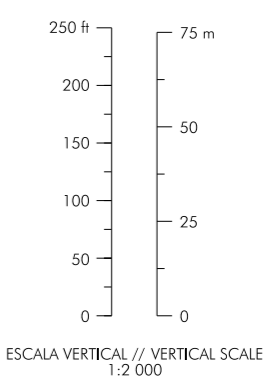
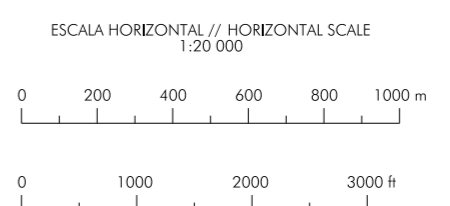
NOTA: ESTUDIO DE OBST ABRIL 2019
NOTE: OBST SURVEY APRIL 2019

(1)RWY 19: LOS ÚLTIMOS 1000 m NO SON UTILIZABLES PARA DESPEGUES. // RWY 19: THE LAST 1000 m ARE NOT AVAILABLE FOR TAKE-OFF.

CLAVE // LEGEND	
Árbol o Arbusto // Tree or Shrub	*
Carretera // Road	==
Cota de terreno // Spot elevation	•
Curva de nivel del Terreno // Terrain Contour Line	~
Edificio o estructura grande // Building or large structure	■
Vallado // Fence	-x-x-
Ferrocarril // Railroad	++
Línea de Transmisión o Cable Aérea // Transmission Line or Overhead Cable	—+—
Obstáculo móvil // Mobile obstacle	---○---
Poste, Torre, Campanario, Antena, etc. // Pole, Tower, Spire, Antenna, etc.	○
Terreno que penetra el plano de obstáculos // Terrain penetrating obstacle plane	~



DISTANCIAS DECLARADAS DECLARED DISTANCES		
RWY 01		RWY 19
3406	TORA	2406 (1)
3466	TODA	2466
3406	ASDA	3406
2406	LDA	2940



CAMBIOS: DECLINACIÓN MAGNÉTICA, CAMBIO EDITORIAL // CHANGES: MAGNETIC VARIATION, EDITORIAL CHANGE

INTENCIONADAMENTE EN BLANCO
INTENTIONALLY BLANK