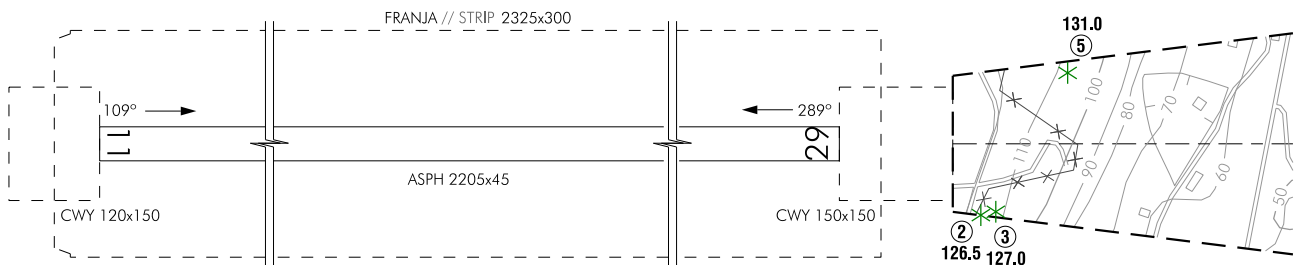
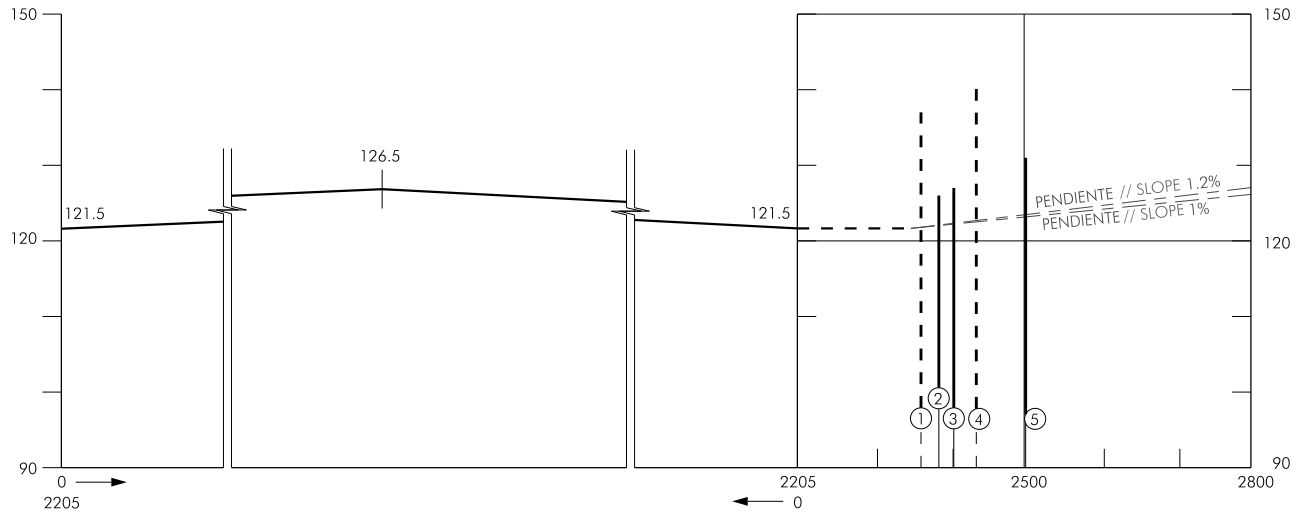


PLANO DE OBSTÁCULOS DE AERÓDROMO - OACI
TIPO A (LIMITACIONES DE UTILIZACIÓN)

ASTURIAS
RWY 11

ELEV, DIM: M.
VAR 1°W (2020)

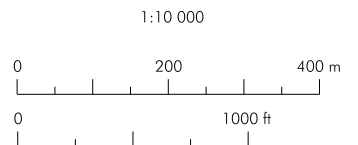
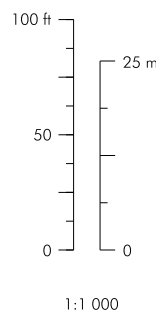


NOTA: ÚLTIMA ACTUALIZACIÓN DE OBST PUBLICADA EN AIRAC 03/21.
NOTE: LAST UPDATE OF OBST PUBLISHED IN AIRAC 03/21.

ORDEN DE EXACTITUD
ORDER OF ACCURACY
VERTICAL: 0.5
HORIZONTAL: 5

CAMBIOS: LONGITUD DE PISTA, FRANJA, DISTANCIAS DECLARADAS.
CHANGES: RUNWAY LENGTH, STRIP, DECLARED DISTANCES.

Árbol o Arbusto Tree or Shrub	*
Carretera Road	==
Cota de terreno Spot elevation	•
Curva de nivel del Terreno Terrain Contour Line	~
Edificio o estructura grande Building or large structure	■
Vallado Fence	-x-x-
Ferrocarril Railroad	-+ +-
Línea de Transmisión o Cable Aéreo Transmission Line or Overhead Cable	-T-T-
Obstáculo móvil Mobile obstacle	- - - - -
Poste, Torre, Campanario, Antena, etc. Pole, Tower, Spire, Antenna, etc.	⊙
Terreno que penetra el plano de obstáculos Terrain penetrating obstacle plane	~



DISTANCIAS DECLARADAS DECLARED DISTANCES		
RWY 11		RWY 29
2205	TORA	2205
2355	TODA	2325
2205	ASDA	2205
2205	LDA	2205

IDENT

OBST en la trayectoria de despegue en línea recta
OBST into take-off flight path area in a straight line.

OBST próximo // Close-in OBST.

OBST que sólo penetra la pendiente 1%
OBST only penetrating the 1% slope.

OBST que penetra la pendiente 1.2%
OBST penetrating the 1.2% slope.

INTENCIONADAMENTE EN BLANCO
INTENTIONALLY BLANK