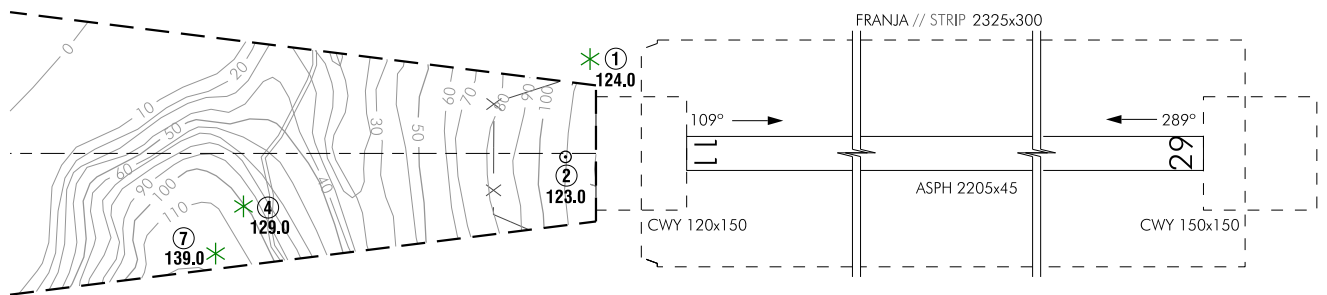
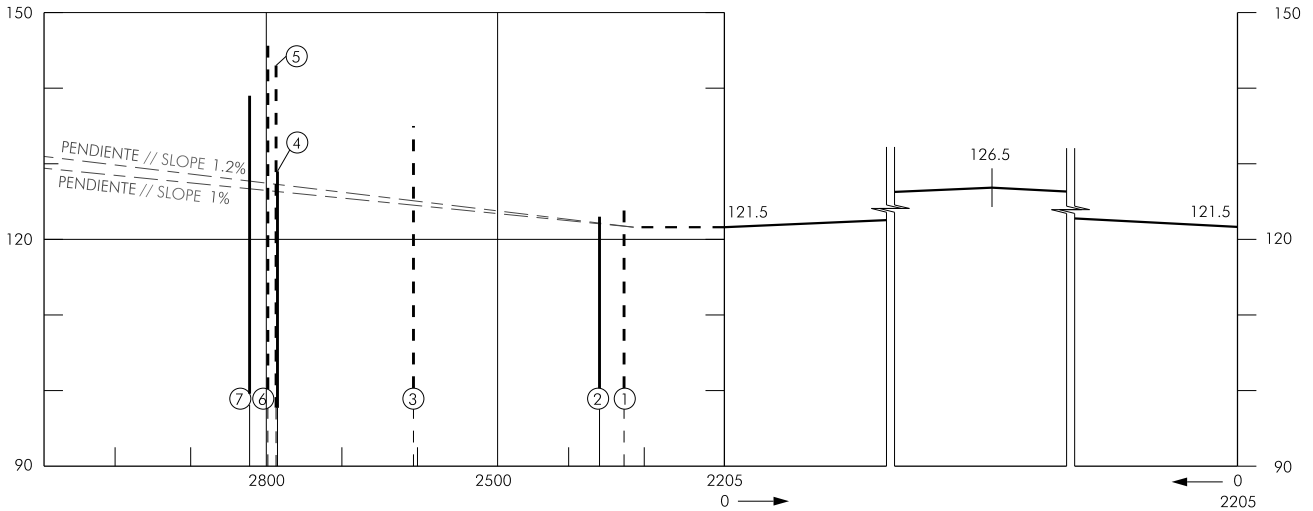


PLANO DE OBSTÁCULOS DE AERÓDROMO - OACI
TIPO A (LIMITACIONES DE UTILIZACIÓN)

ASTURIAS
RWY 29

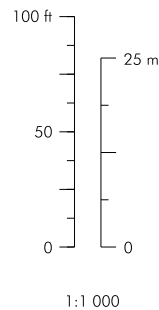
ELEV. DIM: M.
VAR 1°W (2020)



NOTA: ÚLTIMA ACTUALIZACIÓN DE OBST PUBLICADA EN AIRAC 03/21.
NOTE: LAST UPDATE OF OBST PUBLISHED IN AIRAC 03/21.

ORDEN DE EXACTITUD
ORDER OF ACCURACY
VERTICAL: 0.5
HORIZONTAL: 5

Árbol o Arbusto Tree or Shrub	*
Carretera Road	==
Cota de terreno Spot elevation	•
Curva de nivel del Terreno Terrain Contour Line	~
Edificio o estructura grande Building or large structure	■
Vallado Fence	-x-x-
Ferrocarril Railroad	+++
Línea de Transmisión o Cable Aéreo Transmission Line or Overhead Cable	-T-T-
Obstáculo móvil Mobile obstacle	- - - - -
Poste, Torre, Campanario, Antena, etc. Pole, Tower, Spire, Antenna, etc.	⊙
Terreno que penetra el plano de obstáculos Terrain penetrating obstacle plane	~



DISTANCIAS DECLARADAS DECLARED DISTANCES		
RWY 11		RWY 29
2205	TORA	2205
2355	TODA	2325
2205	ASDA	2205
2205	LDA	2205

IDENT

* OBST en la trayectoria de despegue en línea recta
OBST into take-off flight path area in a straight line.

OBST próximo // Close-in OBST.

OBST que sólo penetra la pendiente 1%
OBST only penetrating the 1% slope.

OBST que penetra la pendiente 1.2%
OBST penetrating the 1.2% slope.

CAMBIOS: LONGITUD DE PISTA, FRANJA, DISTANCIAS DECLARADAS.
CHANGES: RUNWAY LENGTH, STRIP, DECLARED DISTANCES.

INTENCIONADAMENTE EN BLANCO
INTENTIONALLY BLANK