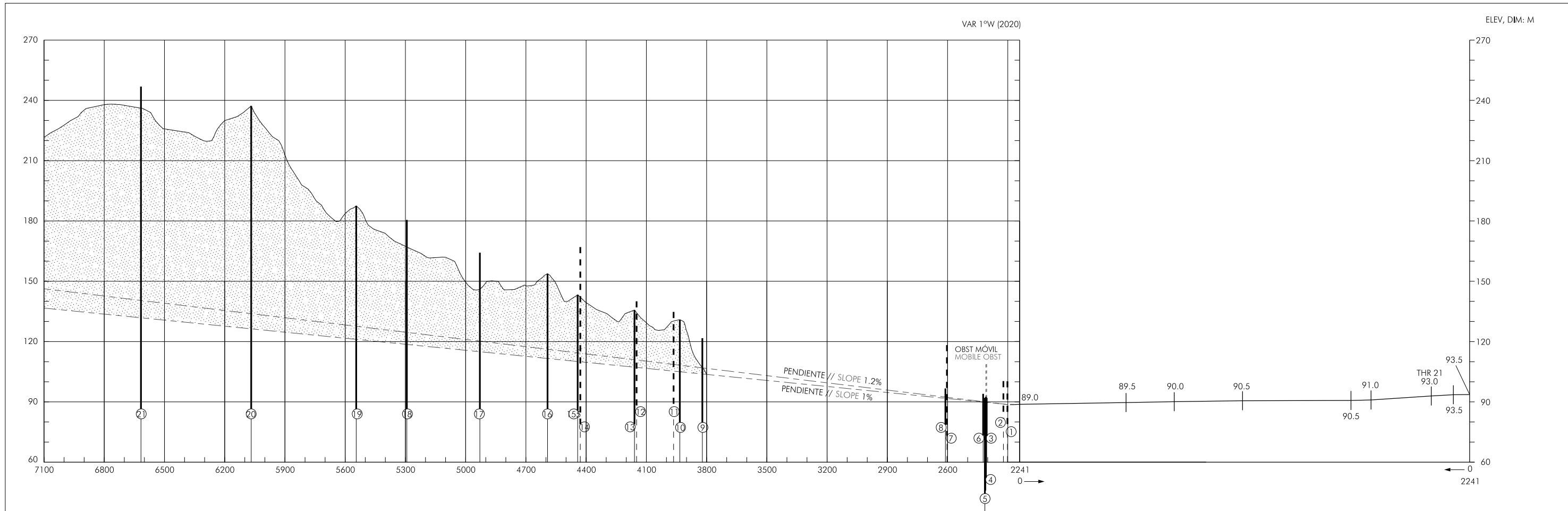
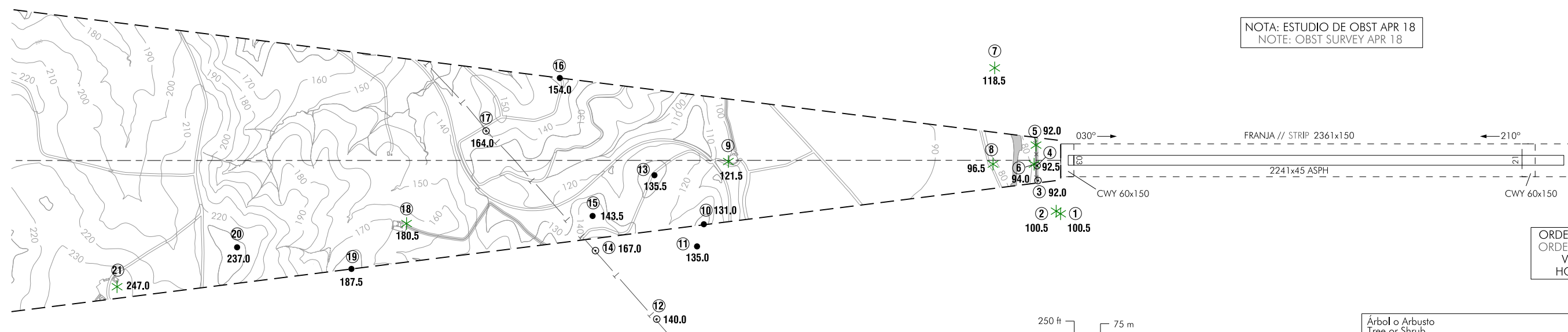


PLANO DE OBSTÁCULOS DE AERÓDROMO-OACI  
TIPO A (LIMITACIONES DE UTILIZACIÓN)

CÓRDOBA  
RWY 21



NOTA: ESTUDIO DE OBST APR 18  
NOTE: OBST SURVEY APR 18



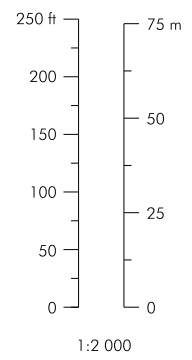
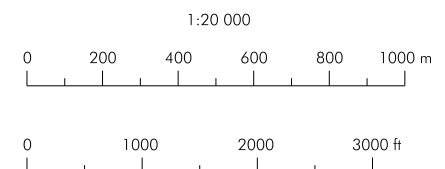
ORDEN DE EXACTITUD  
ORDER OF ACCURACY  
VERTICAL: 0.5  
HORIZONTAL: 5

**IDENT**

(1)	(A)	(1)	(•)
OBST en la trayectoria de despegue en línea recta OBST into take-off flight path area in a straight line			
OBST próximo Close-in OBST			
OBST que solo penetra la pendiente 1% OBST only penetrating the 1% slope			
OBST que penetra la pendiente 1.2% OBST penetrating the 1.2% slope			

**DISTANCIAS DECLARADAS  
DECLARED DISTANCES**

RWY 03		RWY 21	
2076	TORA	2241	
2136	TODA	2301	
2076	ASDA	2241	
2050	LDA	2050	



Árbol o Arbusto Tree or Shrub	*
Carretera Road	==
Cota de terreno Spot elevation	•
Curva de nivel del Terreno Terrain Contour Line	~
Edificio o estructura grande Building or large structure	■
Vallado Fence	-x-x-
Ferrocarril Railroad	-+ +-
Línea de Transmisión o Cable Aéreo Transmission Line or Overhead Cable	-T-T-
Obstáculo móvil Mobile obstacle	- - - - -
Poste, Torre, Campanario, Antena, etc. Pole, Tower, Spire, Antenna, etc.	⊙
Terreno que penetra el plano de obstáculos Terrain penetrating obstacle plane	▨

CAMBIOS: DECLINACIÓN MAGNÉTICA, NOTA.  
CHANGES: MAGNETIC VARIATION, NOTE.

**INTENCIONADAMENTE EN BLANCO**  
**INTENTIONALLY BLANK**