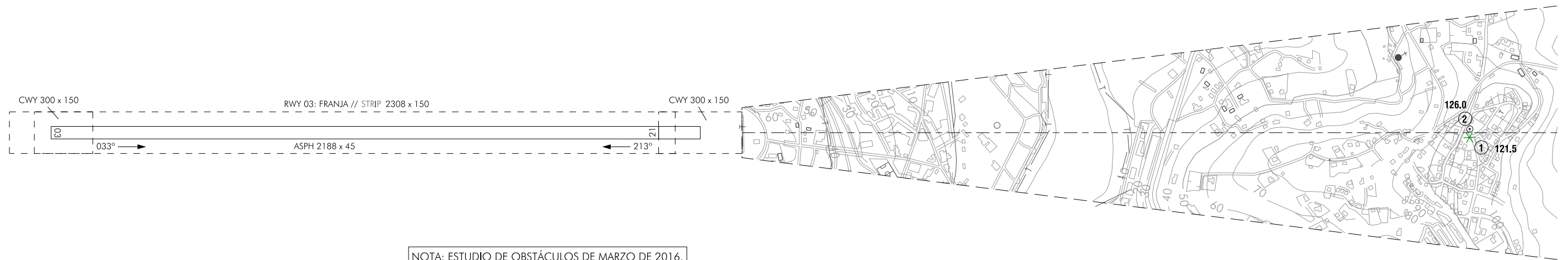
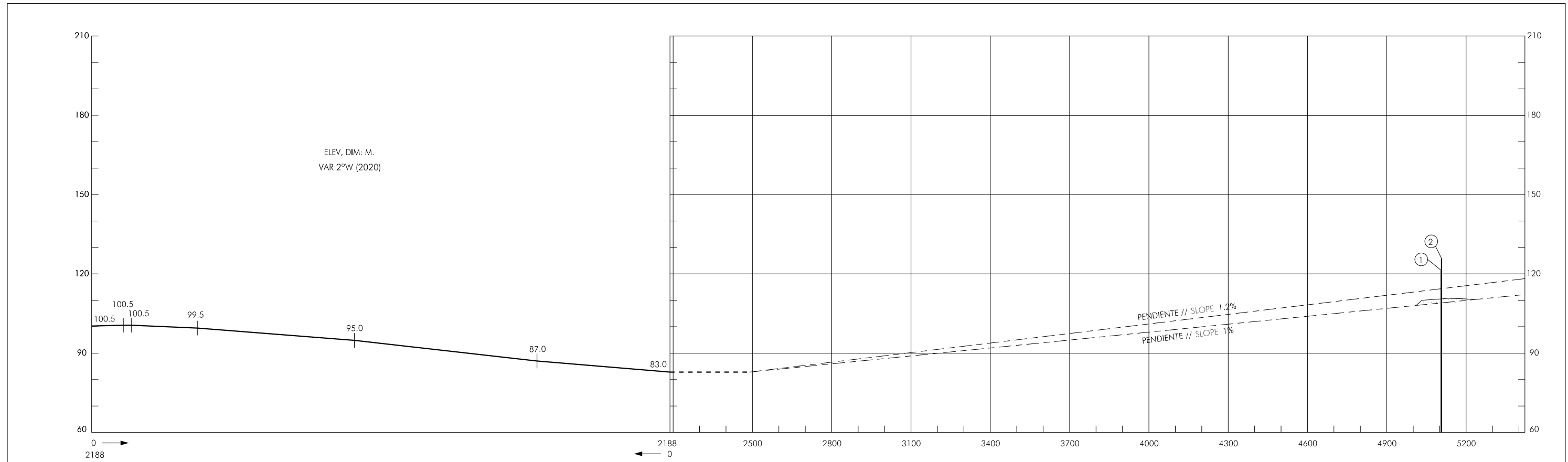


PLANO DE OBSTÁCULOS DE AERÓDROMO-OACI
TIPO A (LIMITACIONES DE UTILIZACIÓN)

A CORUÑA
RWY 03



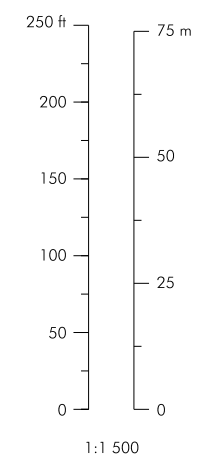
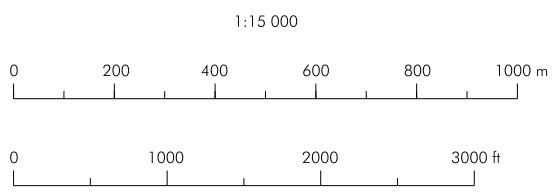
NOTA: ESTUDIO DE OBSTÁCULOS DE MARZO DE 2016.
NOTE: OBSTACLE SURVEY MARCH 2016.

ORDEN DE EXACTITUD
ORDER OF ACCURACY
VERTICAL: 0.5 m
HORIZONTAL: 5 m

IDENT	
(1)	OBST en la trayectoria de despegue en línea recta. OBST into take-off flight path area in a straight line.
(A)	OBST próximo. Close-in OBST.
(1)	OBST que sólo penetra la pendiente 1%. OBST only penetrating the 1% slope.
(1)	OBST que penetra la pendiente 1.2%. OBST penetrating the 1.2% slope.

(1) INCLUYE LOS // INCLUDES 150 m BFR THR 21.

DISTANCIAS DECLARADAS DECLARED DISTANCES			
RWY 03		RWY 21	
2188	TORA	2188	(1)
2488	TODA	2488	(1)
2188	ASDA	2188	(1)
2188	LDA	2038	



Árbol o Arbusto Tree or Shrub	*
Carretera Road	==
Cota de terreno Spot elevation	•
Curva de nivel del Terreno Terrain Contour Line	~
Edificio o estructura grande Building or large structure	■
Vallado Fence	-x-x-
Ferrocarril Railroad	-+ +-
Línea de Transmisión o Cable Aéreo Transmission Line or Overhead Cable	-T-T-
Obstáculo móvil Mobile obstacle	- - - - -
Poste, Torre, Campanario, Antena, etc. Pole, Tower, Spire, Antenna, etc.	⊙
Terreno que penetra el plano de obstáculos. Terrain penetrating obstacle plane.	⌒

CAMBIOS: DECLINACIÓN MAGNÉTICA, RUMBOS DE PISTA, NOTA.
CHANGES: MAGNETIC VARIATION, RWY HEADINGS, NOTE.

INTENCIONADAMENTE EN BLANCO
INTENTIONALLY BLANK