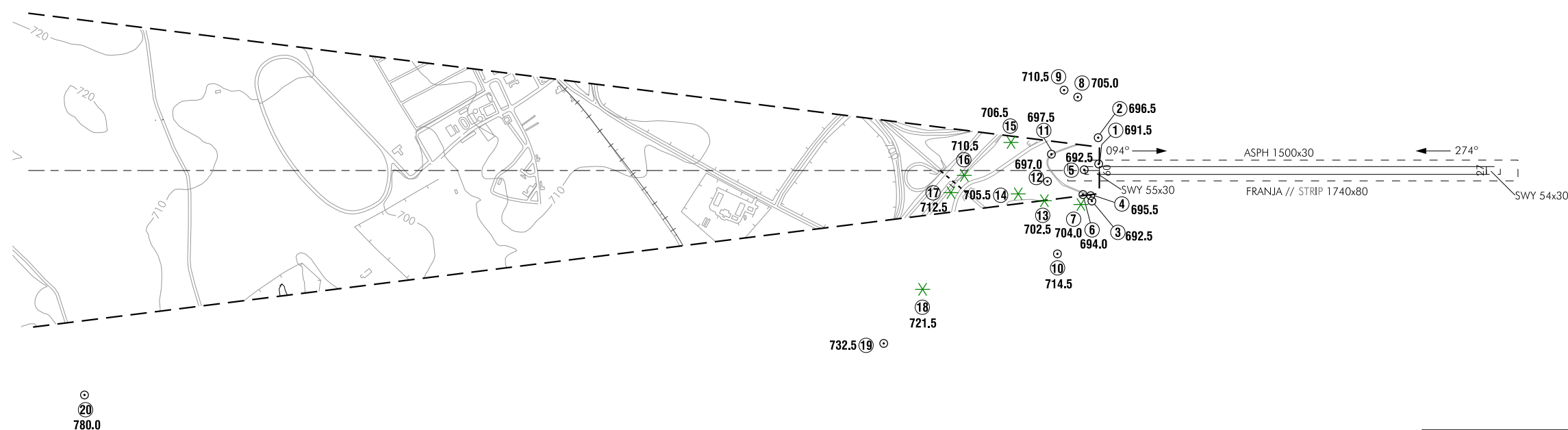
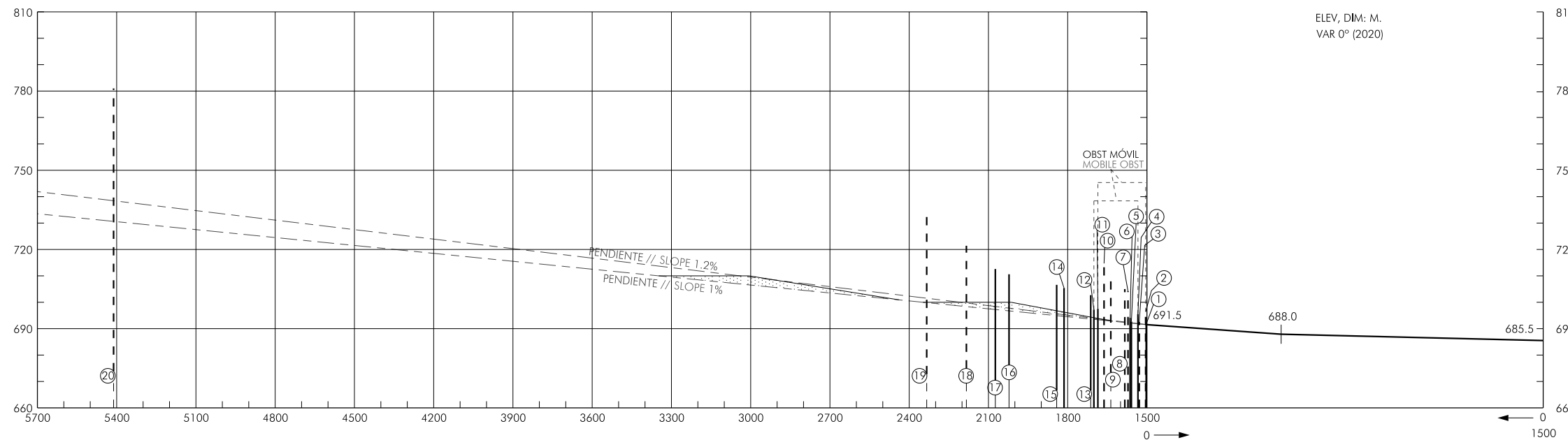


PLANO DE OBSTÁCULOS DE AERÓDROMO-OACI  
TIPO A (LIMITACIONES DE UTILIZACIÓN)

MADRID/Cuatro Vientos  
RWY 27

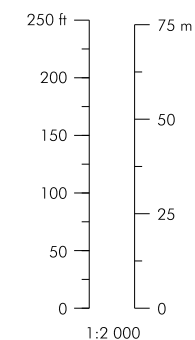
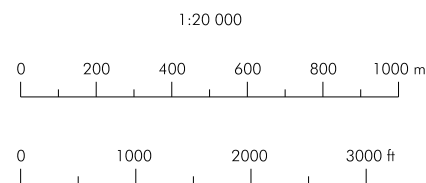


NOTA: ESTUDIO DE OBSTÁCULOS DE ENERO 2017.  
NOTE: OBSTACLE SURVEY JANUARY 2017.

IDENT	
	OBST en la trayectoria de despegue en línea recta OBST into take-off flight path area in a straight line.
	OBST próximo Close-in OBST.
	OBST que sólo penetra la pendiente 1% OBST only penetrating the 1% slope.
	OBST que penetra la pendiente 1.2% OBST penetrating the 1.2% slope.

DISTANCIAS DECLARADAS DECLARED DISTANCES		
RWY 09		RWY 27
1500	TORA	1500
1500	TODA	1500
1554	ASDA	1555
1500	LDA	1500

ORDEN DE EXACTITUD  
ORDER OF ACCURACY  
VERTICAL: 0.5 m  
HORIZONTAL: 5 m



Árbol o Arbusto Tree or Shrub	
Carretera Road	
Cota de terreno Spot elevation	
Curva de nivel del Terreno Terrain Contour Line	
Edificio o estructura grande Building or large structure	
Vallado Fence	
Ferrocarril Railroad	
Línea de Transmisión o Cable Aéreo Transmission Line or Overhead Cable	
Obstáculo móvil Mobile obstacle	
Poste, Torre, Campanario, Antena, etc. Pole, Tower, Spire, Antenna, etc.	
Terreno que penetra el plano de obstáculos Terrain penetrating obstacle plane	

**INTENCIONADAMENTE EN BLANCO**  
**INTENTIONALLY BLANK**