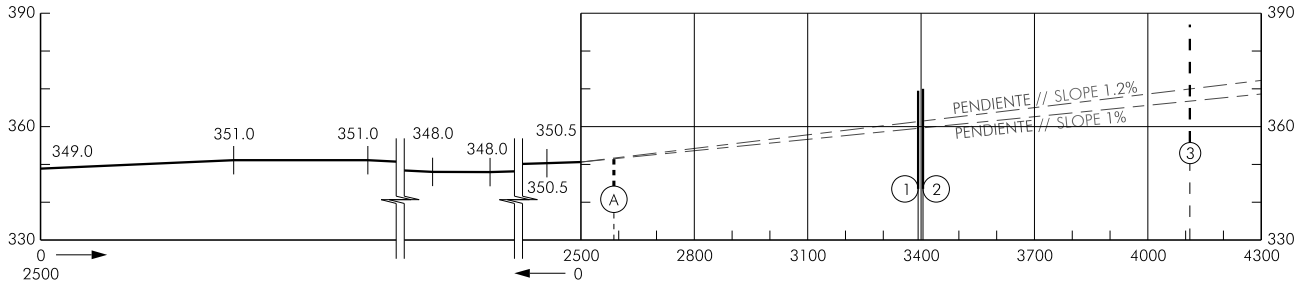


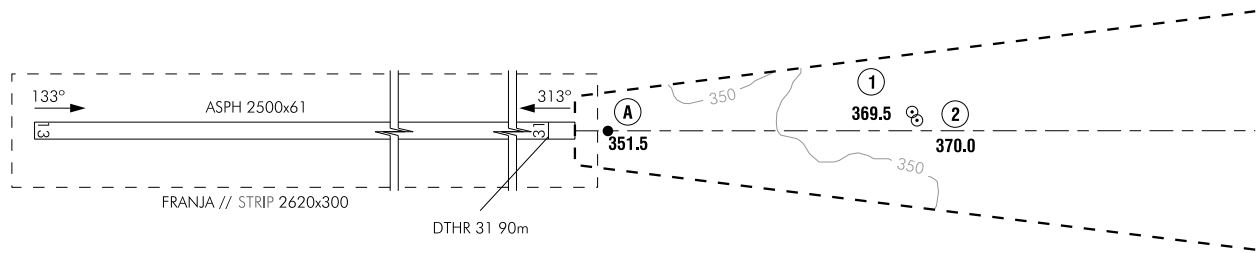
PLANO DE OBSTÁCULOS DE AERÓDROMO - OACI
TIPO A (LIMITACIONES DE UTILIZACIÓN)

LLEIDA/Alguaire
RWY 13

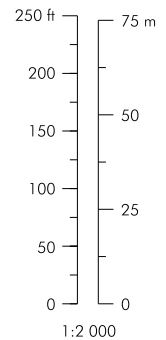
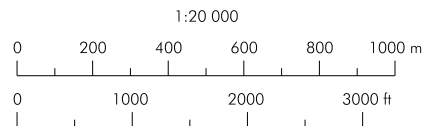
ELEV, DIM: M.
VAR 1°E (2020)



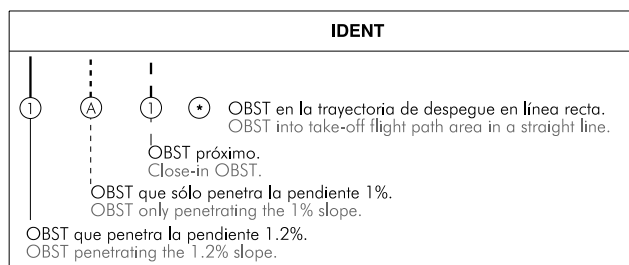
③
387.0



NOTA: ESTUDIO OBST JUN 2009
NOTE: OBST SURVEY JUN 2009



DISTANCIAS DECLARADAS DECLARED DISTANCES		
RWY 13		RWY 31
2500	TORA	2500
2500	TODA	2500
2500	ASDA	2500
2500	LDA	2410



CAMBIOS: DECLINACIÓN MAGNÉTICA, IDIOMA.
CHANGES: MAGNETIC VARIATION, LANGUAGE.

Árbol o Arbusto Tree or Shrub	*
Carretera Road	====
Cota de terreno Spot elevation	•
Curva de nivel del Terreno Terrain Contour Line	~
Edificio o estructura grande Building or large structure	■
Vallado Fence	-x-x-
Ferrocarril Railroad	-+ +-
Línea de Transmisión o Cable Aéreo Transmission Line or Overhead Cable	-T-T-
Obstáculo móvil Mobile obstacle	- - - - -
Poste, Torre, Campanario, Antena, etc. Pole, Tower, Spire, Antenna, etc.	⊙
Terreno que penetra el plano de obstáculos. Terrain penetrating obstacle plane.	~

INTENCIONADAMENTE EN BLANCO
INTENTIONALLY BLANK