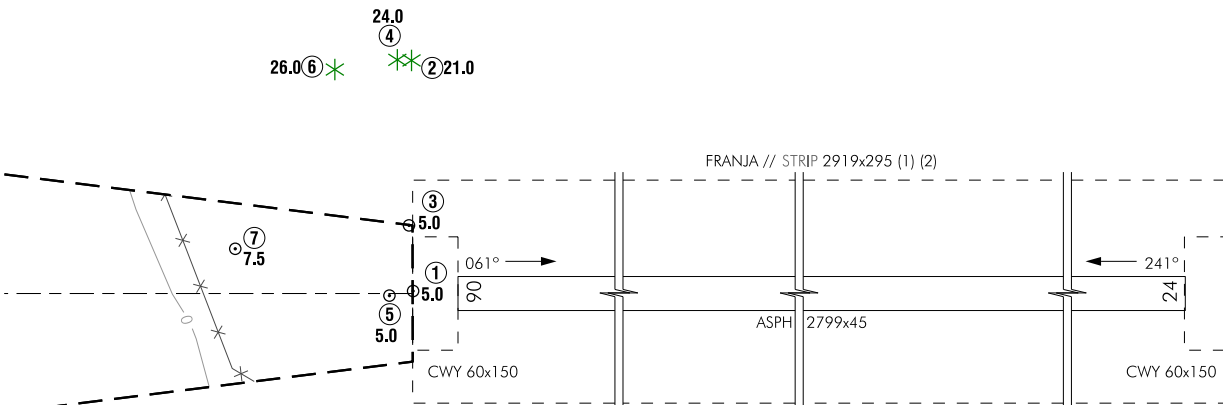
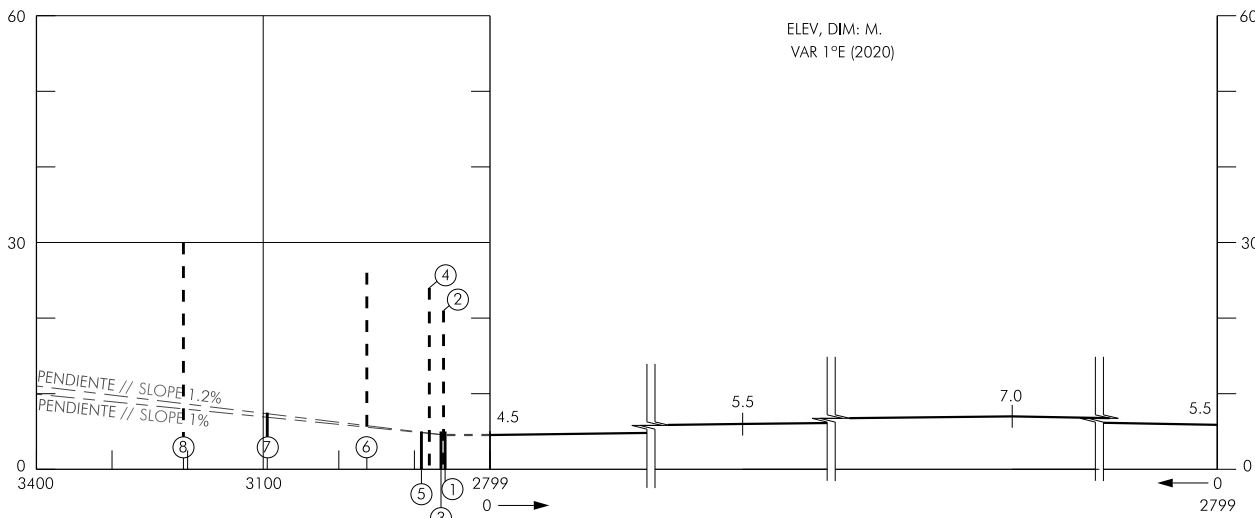


PLANO DE OBSTÁCULOS DE AERÓDROMO-OACI  
TIPO A (LIMITACIONES DE UTILIZACIÓN)

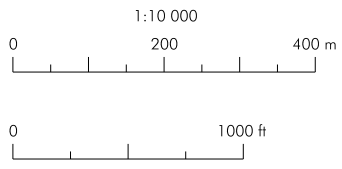
**IBIZA**  
**RWY 24**



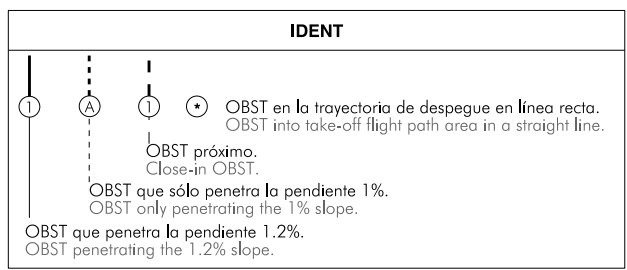
- (1) RWY 06 MARGEN DERECHO: FRANJA 145 m.
- (2) RWY 06 MARGEN DERECHO: ÚLTIMOS 193 m FRANJA DECRECE HASTA 138 m.
- (1) RIGHT SIDE RWY 06: STRIP 145 m.
- (2) RIGHT SIDE RWY 06: LAST 193 m STRIP DECREASES UP TO 138 m.

DISTANCIAS DECLARADAS DECLARED DISTANCES		
RWY 06		RWY 24
2799	TORA	2799
2859	TODA	2859
2799	ASDA	2799
2799	LDA	2799

ORDEN DE EXACTITUD  
ORDER OF ACCURACY  
VERTICAL: 0.5 m  
HORIZONTAL: 5 m



Árbol o Arbusto Tree or Shrub	*
Carretera Road	====
Cota de terreno Spot elevation	●
Curva de nivel del Terreno Terrain Contour Line	~ 50 ~
Edificio o estructura grande Building or large structure	■
Vallado Fence	-x-x-x-
Ferrocarril Railroad	-+ + -
Línea de Transmisión o Cable Aéreo Transmission Line or Overhead Cable	-T-T-
Obstáculo móvil Mobile obstacle	- - - - -
Poste, Torre, Campanario, Antena, etc. Pole, Tower, Spire, Antenna, etc.	○
Terreno que penetra el plano de obstáculos. Terrain penetrating obstacle plane.	~ ~ ~ ~ ~



CAMBIOS: NUEVO ESTUDIO DE OBSTÁCULOS, ELEV THR, DIMENSIONES DE FRANJA Y RWY, DISTANCIAS DECLARADAS, PERFIL.  
CHANGES: NEW OBSTACLES SURVEY, THR ELEV, STRIP AND RWY DIMENSIONS, DECLARED DISTANCES, PROFILE.

**INTENCIONADAMENTE EN BLANCO**  
**INTENTIONALLY BLANK**