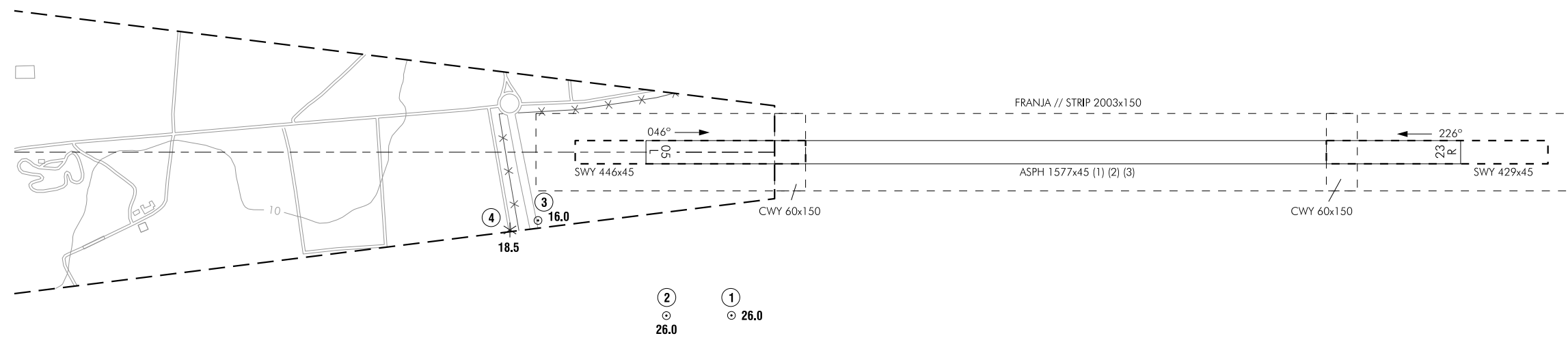
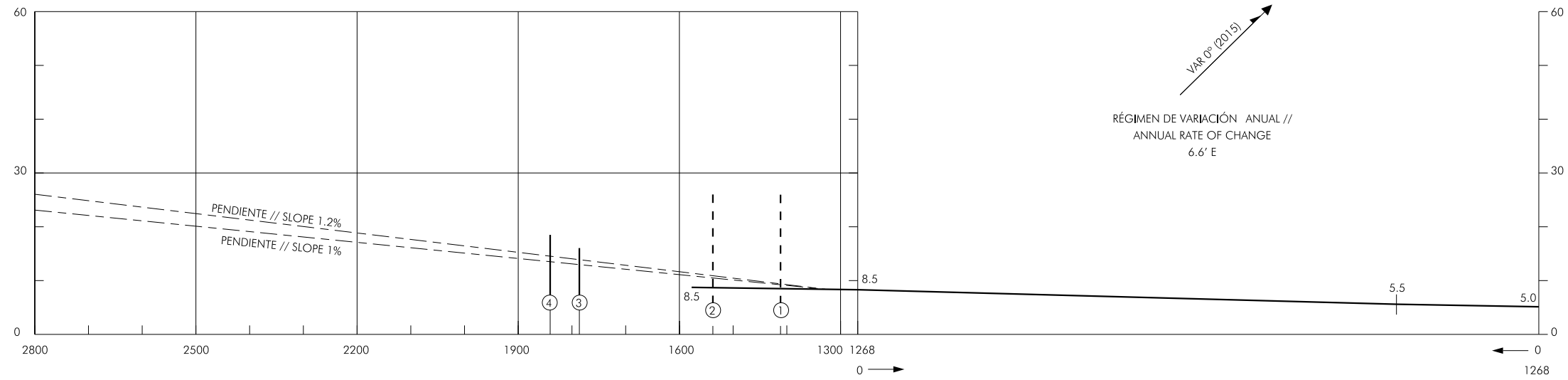


PLANO DE OBSTÁCULOS DE AERÓDROMO - OACI  
TIPO A (LIMITACIONES DE UTILIZACIÓN)

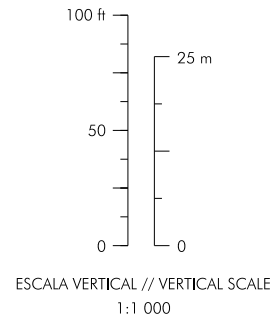
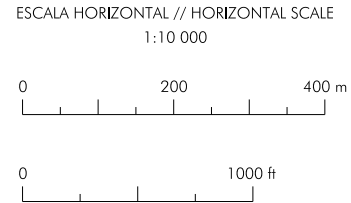
MURCIA/San Javier  
RWY 23R

ELEV, DIM: M

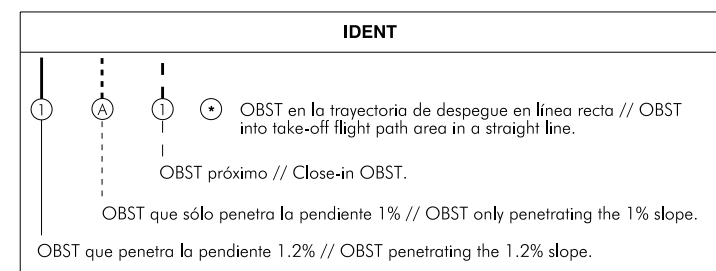


ORDEN DE EXACTITUD // ORDER OF ACCURACY  
VERTICAL: 0.5  
HORIZONTAL: 5

- (1) ÚLTIMOS 260 m RWY 05L NO UTILIZABLES PARA DESPEGUES, SON SWY. // LAST 260 m RWY 05L NOT USABLE FOR TAKE-OFF, THEY ARE SWY.
- (2) ÚLTIMOS 309 m RWY 23R NO UTILIZABLES PARA DESPEGUES, SON SWY. // LAST 309 m RWY 23R NOT USABLE FOR TAKE-OFF, THEY ARE SWY.
- (3) USO EXCLUSIVO MILITAR. // MILITARY USE ONLY.



DISTANCIAS DECLARADAS // DECLARED DISTANCES		
RWY 05L (3)		RWY 23R (3)
1371 (1)	TORA	1268 (1)
1377	TODA	1328
1746	ASDA	1714
1577	LDA	1577



CLAVE // LEGEND	
Árbol o Arbusto // Tree or Shrub	*
Carretera // Road	==
Cota de terreno // Spot elevation	•
Curva de nivel del Terreno // Terrain Contour Line	~
Edificio o estructura grande // Building or large structure	■
Vallado // Fence	-x-x-
Ferrocarril // Railroad	+++
Línea de Transmisión o Cable Aéreo // Transmission Line or Overhead Cable	-T-T-
Obstáculo móvil // Mobile obstacle	- - - - -
Poste, Torre, Campanario, Antena, etc. // Pole, Tower, Spire, Antenna, etc.	⊙
Terreno que penetra el plano de obstáculos // Terrain penetrating obstacle plane	⌒

CAMBIOS: NUEVO ESTUDIO OBSTÁCULOS. // CHANGES: NEW OBSTACLE SURVEY.

**INTENCIONADAMENTE EN BLANCO**  
**INTENTIONALLY BLANK**