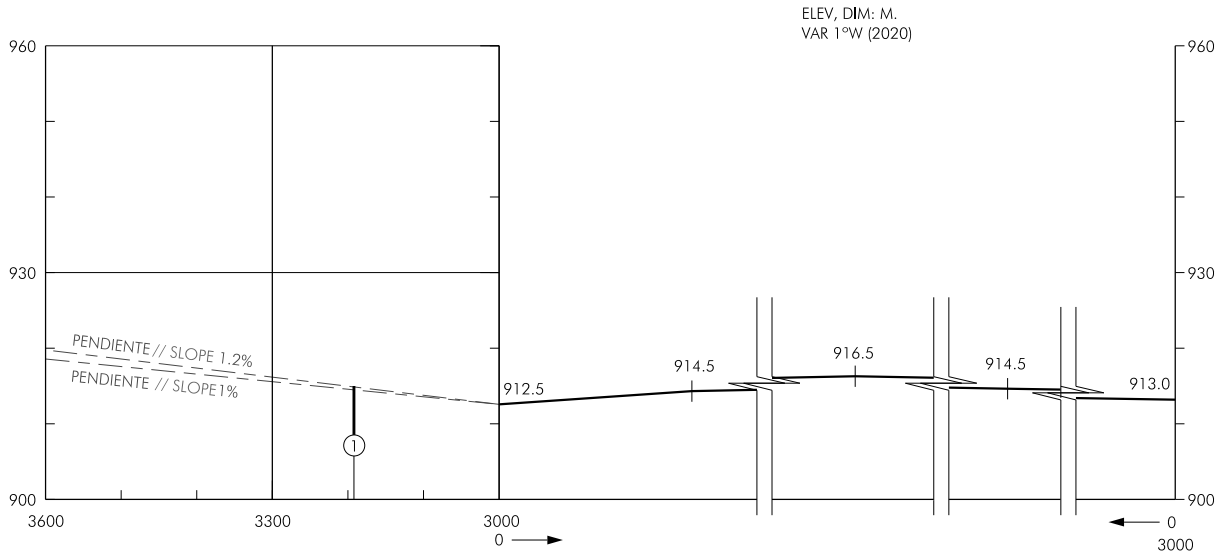
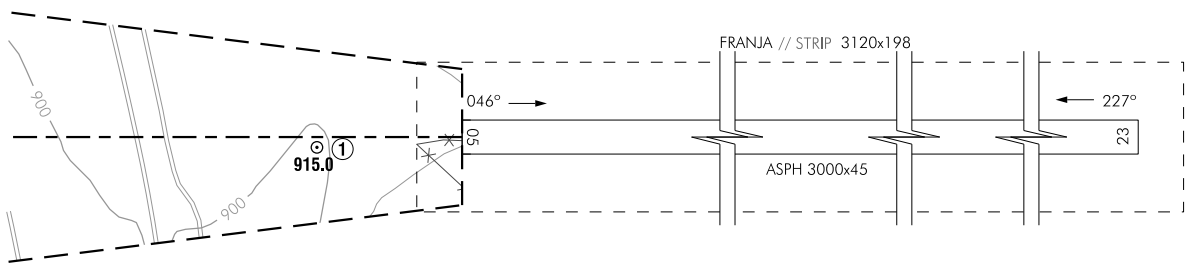


PLANO DE OBSTÁCULOS DE AERÓDROMO OACI  
TIPO A (LIMITACIONES DE UTILIZACIÓN)

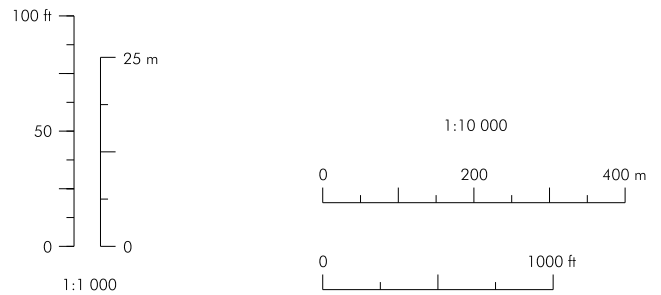
**LEÓN**  
**RWY 23**



NOTA: ESTUDIO DE OBST JULIO DE 2014  
NOTE: OBST SURVEY JULY 2014

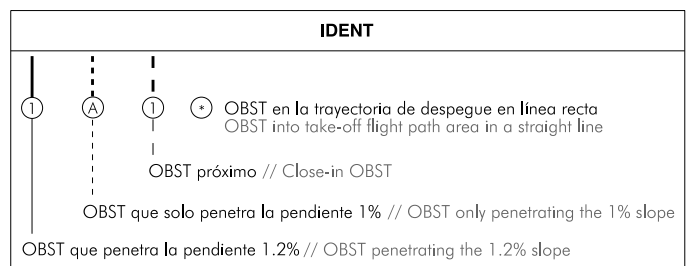


DISTANCIAS DECLARADAS DECLARED DISTANCES		
RWY 05		RWY 23
3000	TORA	3000
3000	TODA	3000
3000	ASDA	3000
3000	LDA	3000



CAMBIOS: DECLINACIÓN MAGNÉTICA, DIRECCIÓN DE PISTA.  
CHANGES: MAGNETIC VARIATION, RUNWAY DIRECTION.

Árbol o Arbusto Tree or Shrub	*
Carretera Road	=
Cota de terreno Spot elevation	•
Curva de nivel del Terreno Terrain Contour Line	~
Edificio o estructura grande Building or large structure	■
Vallado Fence	x x
Ferrocarril Railroad	+ +
Línea de Transmisión o Cable Aéreo Transmission Line or Overhead Cable	— T — T —
OBST móvil Mobile OBST	- - - - -
Poste, Torre, Campanario, Antena, etc. Pole, Tower, Spire, Antenna, etc.	⊙
Terreno que penetra el plano de obstáculos Terrain penetrating obstacle plane	⌒



**INTENCIONADAMENTE EN BLANCO**  
**INTENTIONALLY BLANK**