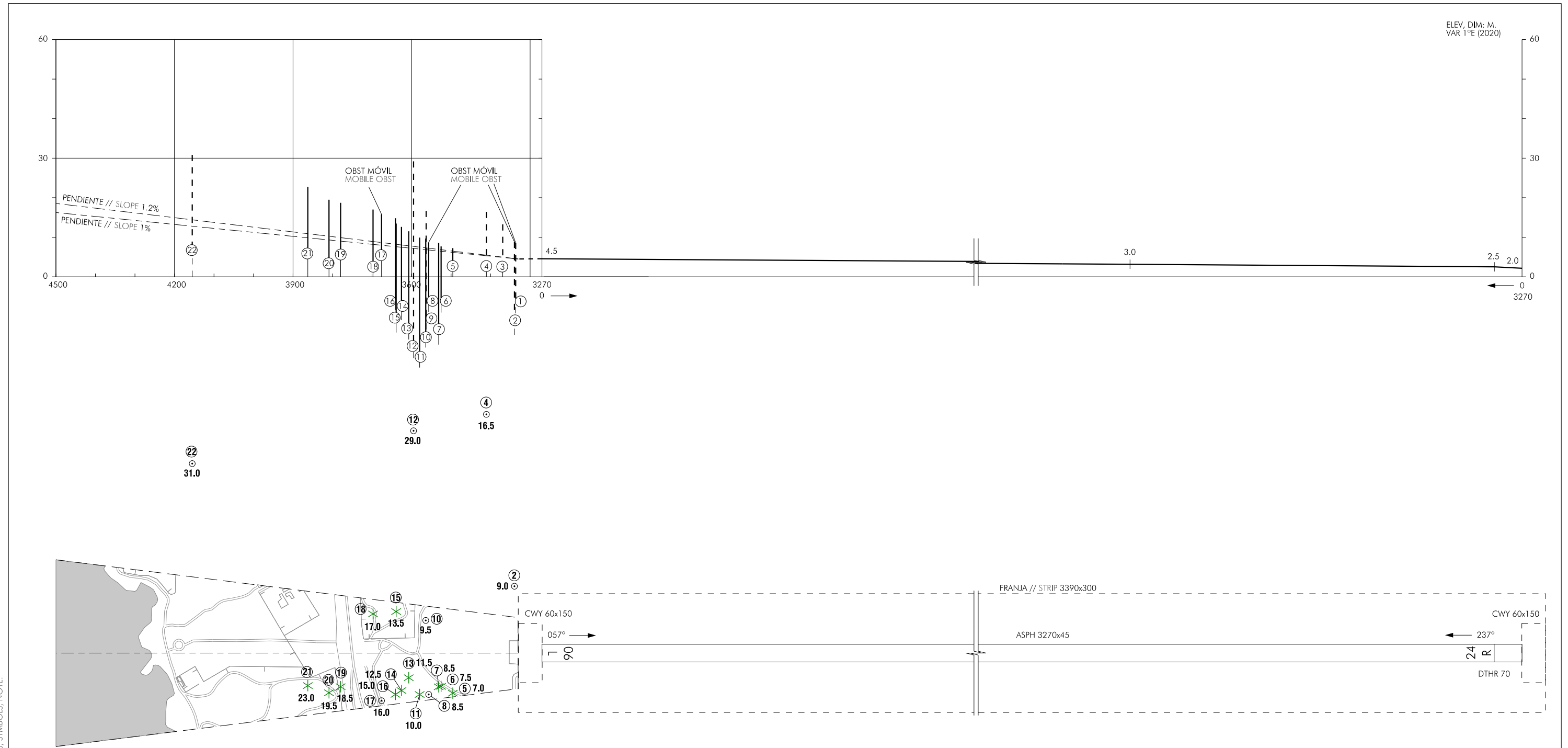
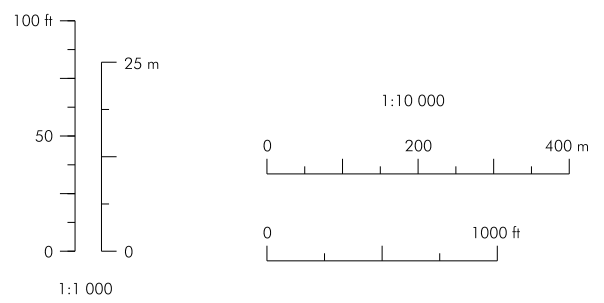


PLANO DE OBSTÁCULOS DE AERÓDROMO-OACI
TIPO A (LIMITACIONES DE UTILIZACIÓN)

PALMA DE MALLORCA
RWY 24R



CAMBIOS: DECLINACIÓN MAGNÉTICA, DIRECCIÓN MAGNÉTICA DE LA PISTA, SIMBOLOGÍA, NOTA.
CHANGES: MAGNETIC VARIATION, MAGNETIC DIRECTION OF THE RUNWAYS, SYMBOLS, NOTE.

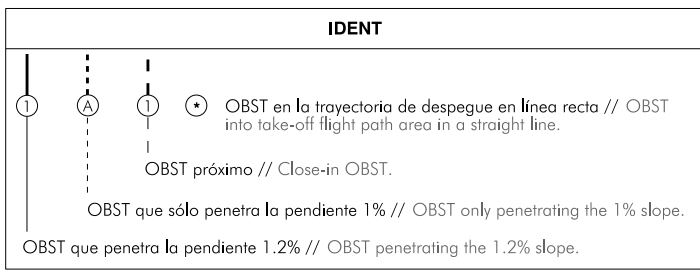


13.5 ③ @ ① 8.5

ORDEN DE EXACTITUD
ORDER OF ACCURACY
VERTICAL: 0.5 m
HORIZONTAL: 5 m

DISTANCIAS DECLARADAS DECLARED DISTANCES	
RWY 06L	RWY 24R
3270	TORA 3270
3330	TODA 3330
3270	ASDA 3270
3270	LDA 3200

NOTA: ESTUDIO DE OBST DEC 2016
NOTE: OBST SURVEY DEC 2016



Árbol o Arbusto // Tree or Shrub	*
Carretera // Road	==
Cota de terreno // Spot elevation	•
Curva de nivel del Terreno // Terrain Contour Line	~
Edificio o estructura grande // Building or large structure	■
Vallado // Fence	-x-x-
Ferrocarril // Railroad	+++
Línea de Transmisión o Cable Aéreo // Transmission Line or Overhead Cable	-T-T-
Obstáculo móvil // Mobile obstacle	- - - - -
Poste, Torre, Campanario, Antena, etc. // Pole, Tower, Spire, Antenna, etc.	⊙
Terreno que penetra el plano de obstáculos // Terrain penetrating obstacle plane	⌒

INTENCIONADAMENTE EN BLANCO
INTENTIONALLY BLANK