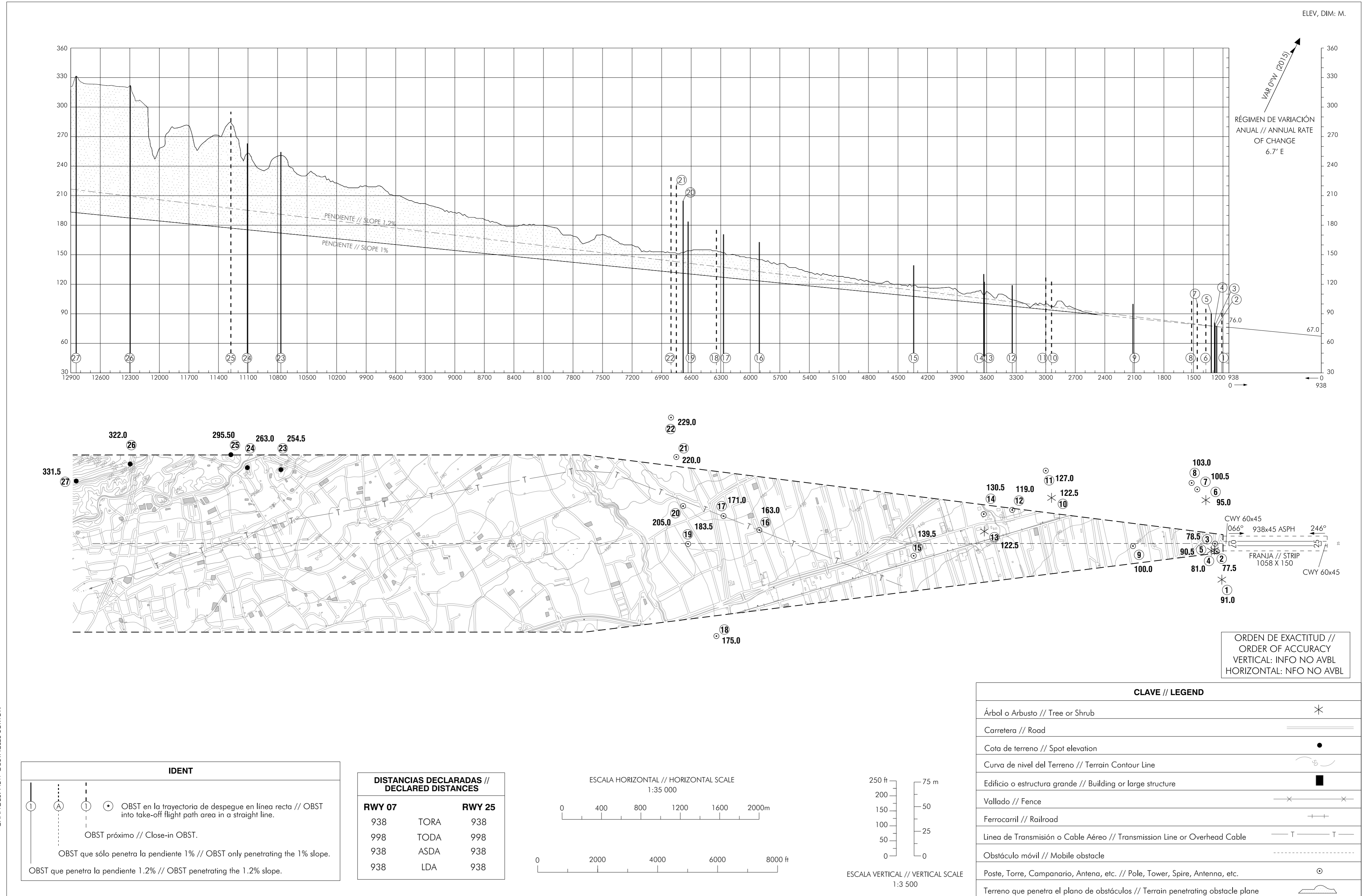


PLANO DE OBSTÁCULOS DE AERÓDROMO
TIPO A (LIMITACIONES DE UTILIZACIÓN)

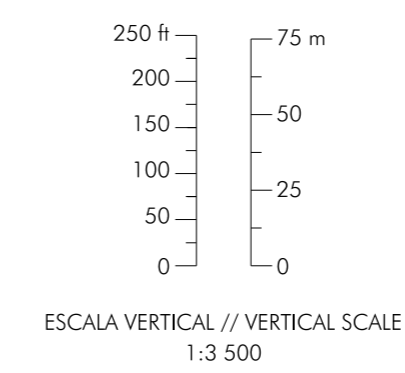
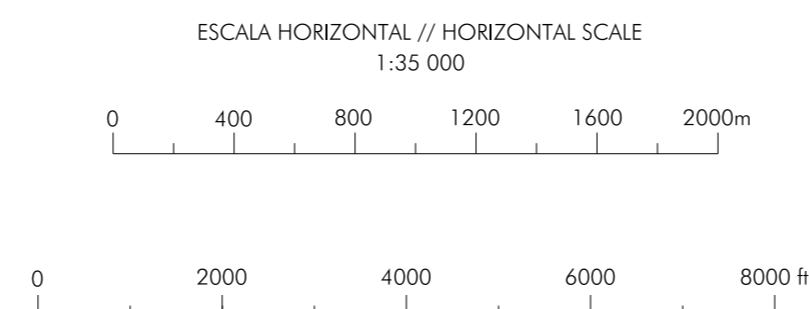
MURCIA/Alcantarilla
RWY 25



CAMBIOS: NUEVO ESTUDIO DE OBSTÁCULOS. //
CHANGES: NEW OBSTACLES SURVEY.

IDENT	
	OBST en la trayectoria de despegue en línea recta // OBST into take-off flight path area in a straight line.
	OBST próximo // Close-in OBST.
	OBST que sólo penetra la pendiente 1% // OBST only penetrating the 1% slope.
	OBST que penetra la pendiente 1.2% // OBST penetrating the 1.2% slope.

DISTANCIAS DECLARADAS // DECLARED DISTANCES		
RWY 07		RWY 25
938	TORA	938
998	TODA	998
938	ASDA	938
938	LDA	938



CLAVE // LEGEND	
Árbol o Arbusto // Tree or Shrub	
Carretera // Road	
Cota de terreno // Spot elevation	
Curva de nivel del Terreno // Terrain Contour Line	
Edificio o estructura grande // Building or large structure	
Vallado // Fence	
Ferrocarril // Railroad	
Línea de Transmisión o Cable Aéreo // Transmission Line or Overhead Cable	
Obstáculo móvil // Mobile obstacle	
Poste, Torre, Campanario, Antena, etc. // Pole, Tower, Spire, Antenna, etc.	
Terreno que penetra el plano de obstáculos // Terrain penetrating obstacle plane	

INTENCIONADAMENTE EN BLANCO
INTENTIONALLY BLANK