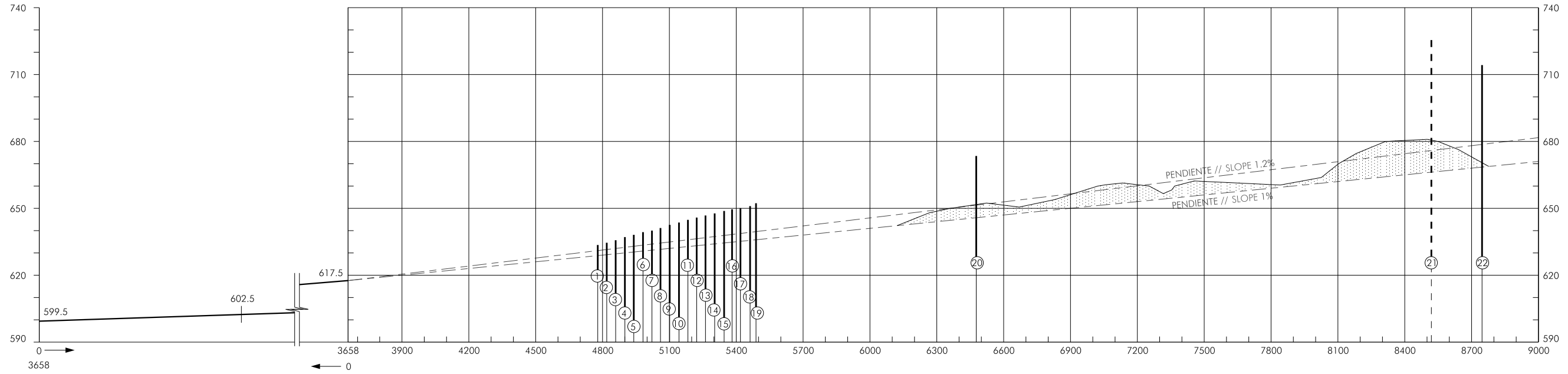


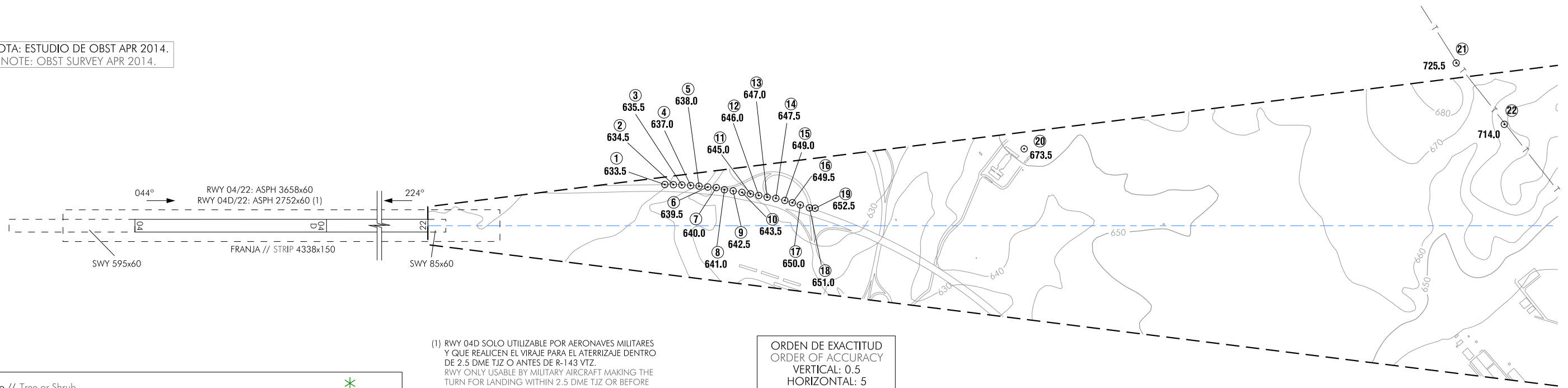
PLANO DE OBSTÁCULOS DE AERÓDROMO OACI
TIPO A (LIMITACIONES DE UTILIZACIÓN)

MADRID/Torrejón
RWY 04

ELEV, DIM: M.
VAR 0° (2020)



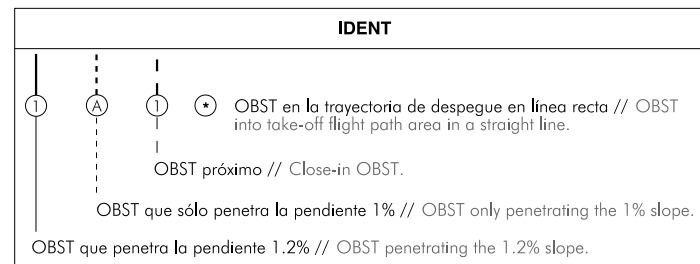
NOTA: ESTUDIO DE OBST APR 2014.
NOTE: OBST SURVEY APR 2014.



(1) RWY 04D SOLO UTILIZABLE POR AERONAVES MILITARES Y QUE REALICEN EL VIRAJE PARA EL ATERRIZAJE DENTRO DE 2.5 DME TJZ O ANTES DE R-143 VTZ.
RWY ONLY USABLE BY MILITARY AIRCRAFT MAKING THE TURN FOR LANDING WITHIN 2.5 DME TJZ OR BEFORE R-143 VTZ.

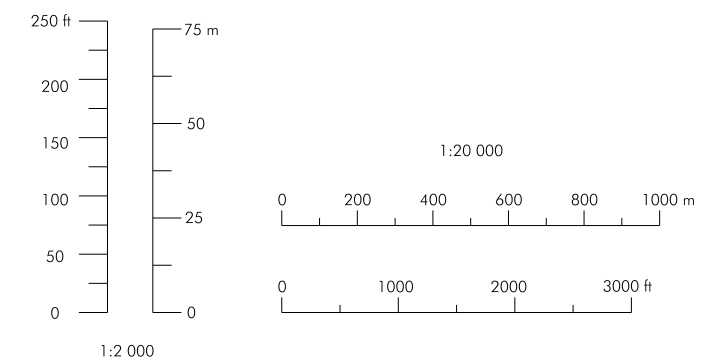
ORDEN DE EXACTITUD
ORDER OF ACCURACY
VERTICAL: 0.5
HORIZONTAL: 5

Árbol o Arbusto // Tree or Shrub	*
Carretera // Road	==
Cota de terreno // Spot elevation	•
Curva de nivel del Terreno // Terrain Contour Line	~
Edificio o estructura grande // Building or large structure	■
Vallado // Fence	-x-x-
Ferrocarril // Railroad	++
Línea de Transmisión o Cable Aéreo // Transmission Line or Overhead Cable	-T-T-
Obstáculo móvil // Mobile obstacle	- - - -
Poste, Torre, Campanario, Antena, etc. // Pole, Tower, Spire, Antenna, etc.	⊙
Terreno que penetra el plano de obstáculos // Terrain penetrating obstacle plane	⌒



**DISTANCIAS DECLARADAS
DECLARED DISTANCES**

RWY 04		RWY 04D(1)		RWY 22
3658	TORA	2752	TORA	3658
3658	TODA	2752	TODA	3658
3743	ASDA	2837	ASDA	4253
3658	LDA	2752	LDA	3658



INTENCIONADAMENTE EN BLANCO
INTENTIONALLY BLANK