

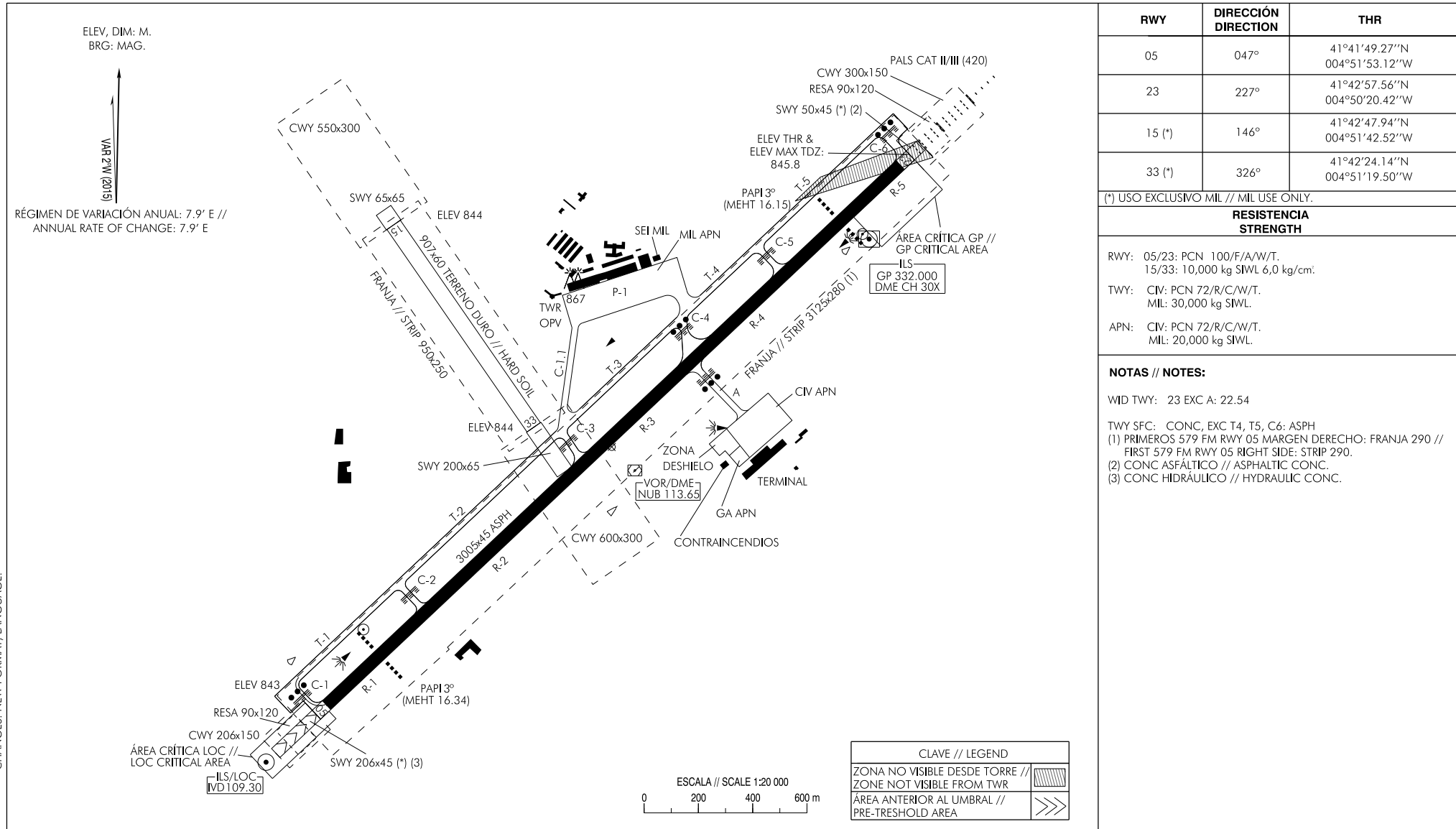
PLANO DE AERÓDROMO-OACI

41°42'22"N
004°51'07"W

ELEV 846

TWR 122.200

VALLADOLID



RWY	DIRECCIÓN DIRECTION	THR
05	047°	41°41'49.27"N 004°51'53.12"W
23	227°	41°42'57.56"N 004°50'20.42"W
15 (*)	146°	41°42'47.94"N 004°51'42.52"W
33 (*)	326°	41°42'24.14"N 004°51'19.50"W

(*) USO EXCLUSIVO MIL // MIL USE ONLY.

**RESISTENCIA
STRENGTH**

RWY: 05/23: PCN 100/F/A/W/T.
15/33: 10,000 kg S/WL 6,0 kg/cm².

TWY: CIV: PCN 72/R/C/W/T.
MIL: 30,000 kg S/WL.

APN: CIV: PCN 72/R/C/W/T.
MIL: 20,000 kg S/WL.

NOTAS // NOTES:

WID TWY: 23 EXC A: 22.54

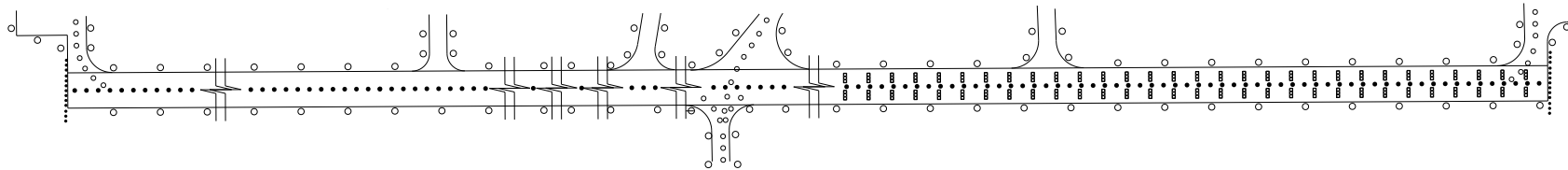
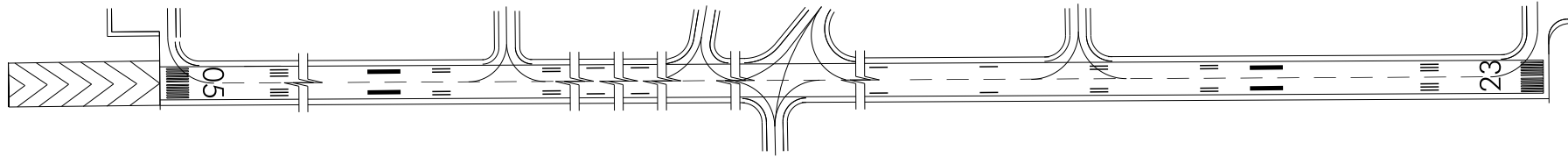
TWY SFC: CONC, EXC T4, T5, C6: ASPH

(1) PRIMEROS 579 FM RWY 05 MARGEN DERECHO: FRANJA 290 // FIRST 579 FM RWY 05 RIGHT SIDE: STRIP 290.

(2) CONC ASFÁLTICO // ASPHALTIC CONC.

(3) CONC HIDRÁULICO // HYDRAULIC CONC.

CAMBIOS: NUEVO FORMATO, IDIOMA. // CHANGES: NEW FORMAT, LANGUAGE.



CAMBIOS: NUEVO FORMATO, ELIMINACIÓN DE LUCES DE IDENTIFICACIÓN DE THR. //
CHANGES: NEW FORMAT, SUPPRESSION OF THR IDENTIFICATION LIGHTS.

CLAVE // LEGEND	
ÁREA ANTERIOR AL UMBRAL // PRE-TRESHOLD AREA	

ESCALA // SCALE 1:9 000
0 100 200 m