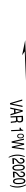


PLANO DE AERÓDROMO-OACI 432537N 0034912W ELEV 5 TWR 118.105 C GMC 121.705 C **SANTANDER/Seve Ballesteros-Santander**

RWY	DIRECCIÓN DIRECTION	THR	RESISTENCIA STRENGTH
11	111°	432550.84N 0035002.11W	RWY: PCN 115/F/A/W/T (1) TWY: PCN 102/F/A/W/T.
29	291°	432524.95N 0034825.25W	APN: PCN 79/R/B/W/T, EXC PRKG FM 1 TO 8: PCN 63/R/B/W/T. PRKG FM 9 TO 13: PCN 79/R/B/W/T. PRKG FM 14 TO 24: PCN 136/R/B/W/T. PLATAFORMA DE VIRAJE // TURNING PAD RWY 11/29: 46/F/D/W/T.

ELEV, DIM: M.
BRG: MAG.



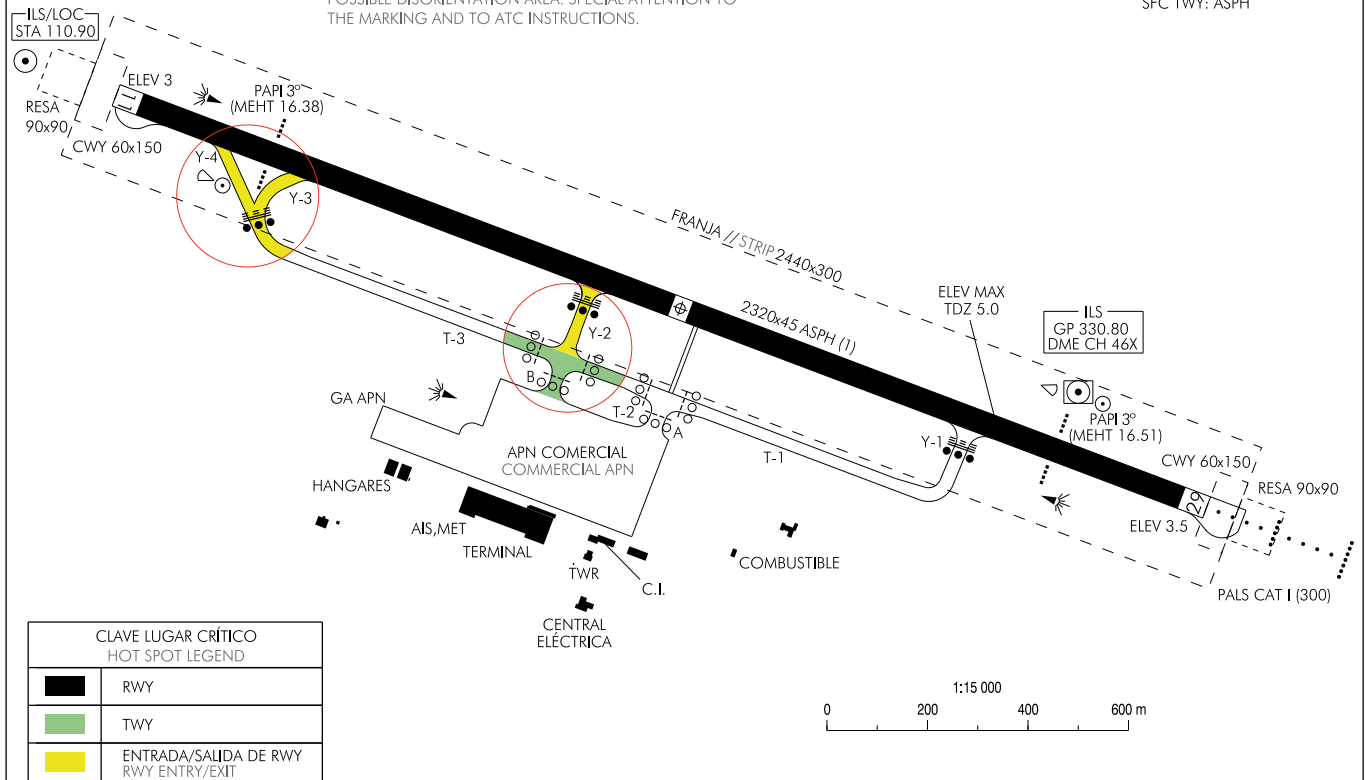
RÉGIMEN DE VARIACIÓN ANUAL
ANNUAL RATE OF CHANGE:
8.6'E

(1) HORMIGÓN LOS PRIMEROS 200 m DE RWY 11 Y PRIMEROS 120 m DE RWY 29: PCN 71/R/C/W/T.
(1) CONCRETE FIRST 200 m OF RWY 11 AND FIRST 120 m OF RWY 29: PCN 71/R/C/W/T.

LUGARES CRÍTICOS:
PRECAUCIÓN:
**ZONA DE POSIBLE DESORIENTACIÓN. ESPECIAL ATENCIÓN
A LA SEÑALIZACIÓN Y A LAS INSTRUCCIONES ATC.**

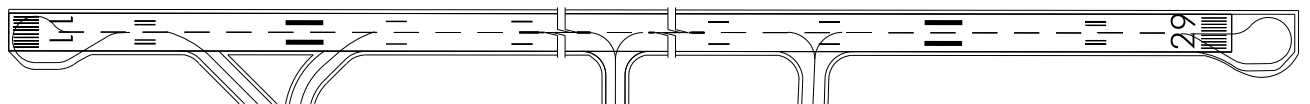
HOT SPOT:
CAUTION:
**POSSIBLE DISORIENTATION AREA. SPECIAL ATTENTION TO
THE MARKING AND TO ATC INSTRUCTIONS.**

WID TWY: 23
SFC TWY: ASPH

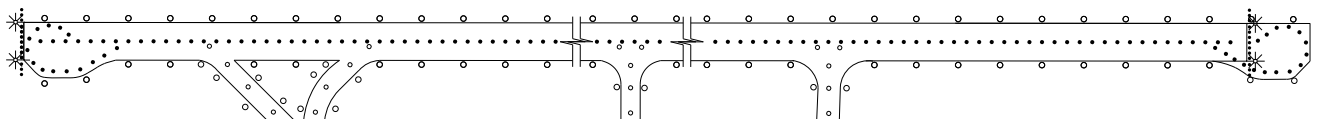


CLAVE LUGAR CRÍTICO HOT SPOT LEGEND	
	RWY
	TWY
	ENTRADA/SALIDA DE RWY RWY ENTRY/EXIT

SGL RWY & TWY



LGT RWY & TWY



CAMBIOS: COORDENADAS THR.
CHANGES: THR COORDINATES.

INTENCIONADAMENTE EN BLANCO
INTENTIONALLY BLANK