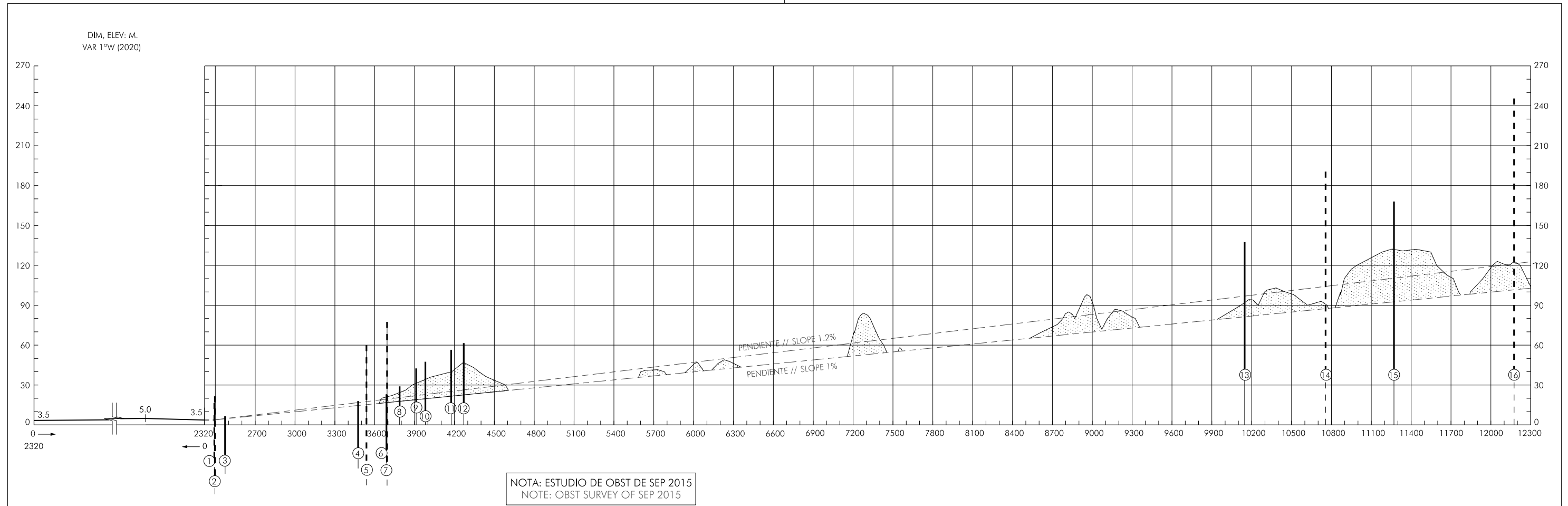
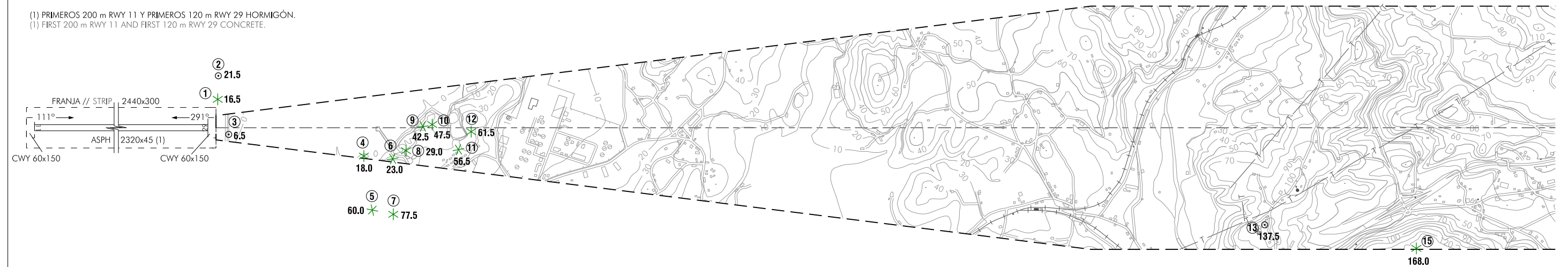


PLANO DE OBSTÁCULOS DE AERÓDROMO  
TIPO A (LIMITACIONES DE UTILIZACIÓN)

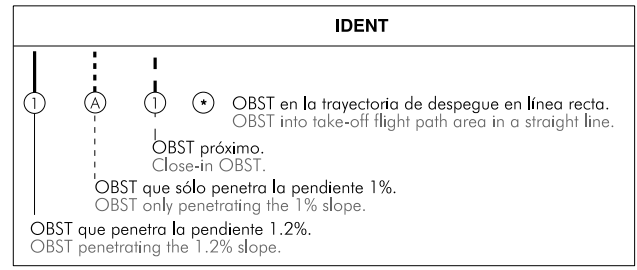
SANTANDER/Seve Ballesteros-Santander  
RWY 11



(1) PRIMEROS 200 m RWY 11 Y PRIMEROS 120 m RWY 29 HORMIGÓN.  
(1) FIRST 200 m RWY 11 AND FIRST 120 m RWY 29 CONCRETE.


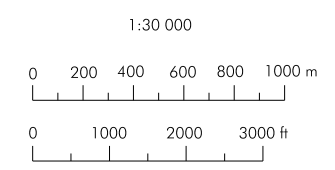


Árbol o Arbusto Tree or Shrub	*
Carretera Road	==
Cota de terreno Spot elevation	•
Curva de nivel del Terreno Terrain Contour Line	~
Edificio o estructura grande Building or large structure	■
Vallado Fence	-x-x-
Ferrocarril Railroad	++
Línea de Transmisión o Cable Aéreo Transmission Line or Overhead Cable	-T-T-
Obstáculo móvil Mobile obstacle	- - - - -
Poste, Torre, Campanario, Antena, etc. Pole, Tower, Spire, Antenna, etc.	○
Terrano que penetra el plano de obstáculos. Terrain penetrating obstacle plane.	▲



**DISTANCIAS DECLARADAS  
DECLARED DISTANCES**

RWY 11		RWY 29
2320	TORA	2320
2380	TODA	2380
2320	ASDA	2320
2320	LDA	2320



CAMBIOS: CORRECCIÓN VALOR LDA RWY 29.  
CHANGES: CORRECTION LDA RWY 29 VALUE.

**INTENCIONADAMENTE EN BLANCO**  
**INTENTIONALLY BLANK**