

PLANO DE OBSTÁCULOS DE HELIPUERTO OACI
TIPO A (LIMITACIONES DE UTILIZACIÓN)

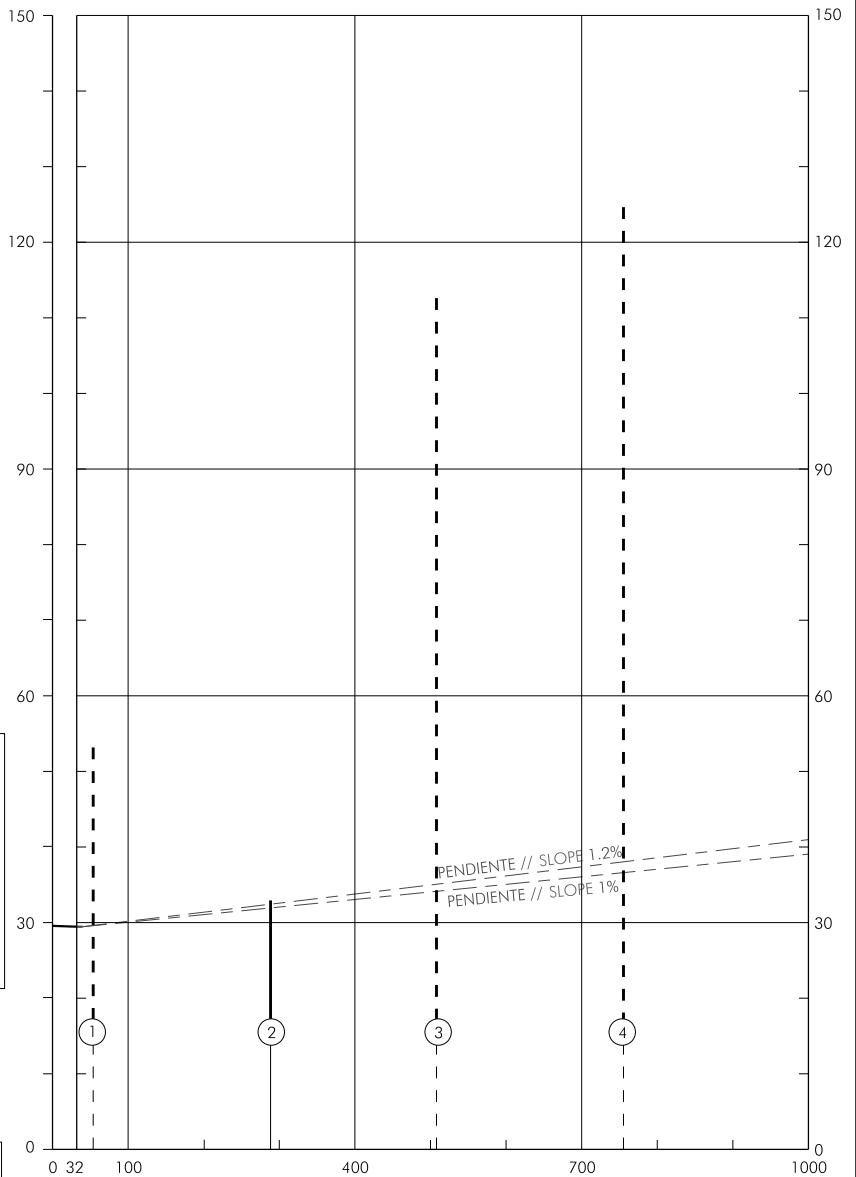
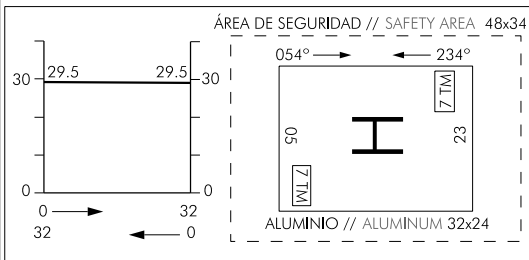
ALGECIRAS
FATO 05

ELEV, DIM: M.
VAR 1°W (2020)

ORDEN DE EXACTITUD
ORDER OF ACCURACY
VERTICAL: 0.5 m
HORIZONTAL: 5 m

DISTANCIAS DECLARADAS DECLARED DISTANCES		
FATO 05		FATO 23
32	TODAH	32
32	RTODAH	32
32	LDAH	32

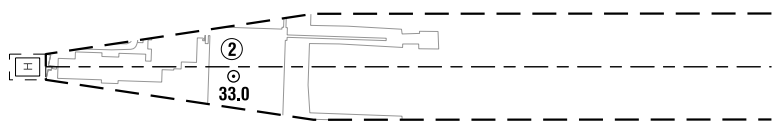
DETALLE HELIPUERTO
HELIPORT DETAIL



③ 112.5 ④ 124.5


IDENT	
①	OBST en la trayectoria de despegue en línea recta. OBST into take-off flight path area in a straight line.
⊙	OBST próximo. Close-in OBST.
⊙	OBST que sólo penetra la pendiente 1%. OBST only penetrating the 1% slope.
⊙	OBST que penetra la pendiente 1.2%. OBST penetrating the 1.2% slope.

Árbol o Arbusto Tree or Shrub	*
Carretera Road	==
Cota de terreno Spot elevation	•
Curva de nivel del Terreno Terrain Contour Line	~
Edificio o estructura grande Building or large structure	■
Vallado Fence	-x-x-
Ferrocarril Railroad	-+ +-
Línea de Transmisión o Cable Aéreo Transmission Line or Overhead Cable	-T-T-
Obstáculo móvil Mobile obstacle	- - - - -
Poste, Torre, Campanario, Antena, etc. Pole, Tower, Spire, Antenna, etc.	⊙
Terreno que penetra el plano de obstáculos. Terrain penetrating obstacle plane.	~



NOTA: ESTUDIO DE OBSTÁCULOS JUNIO 2014
NOTE: OBSTACLES SURVEY JUNE 2014

① 53.0



INTENCIONADAMENTE EN BLANCO
INTENTIONALLY BLANK