

PLANO DE HELIPUERTO-OACI

40°41'50"N
003°45'48"W

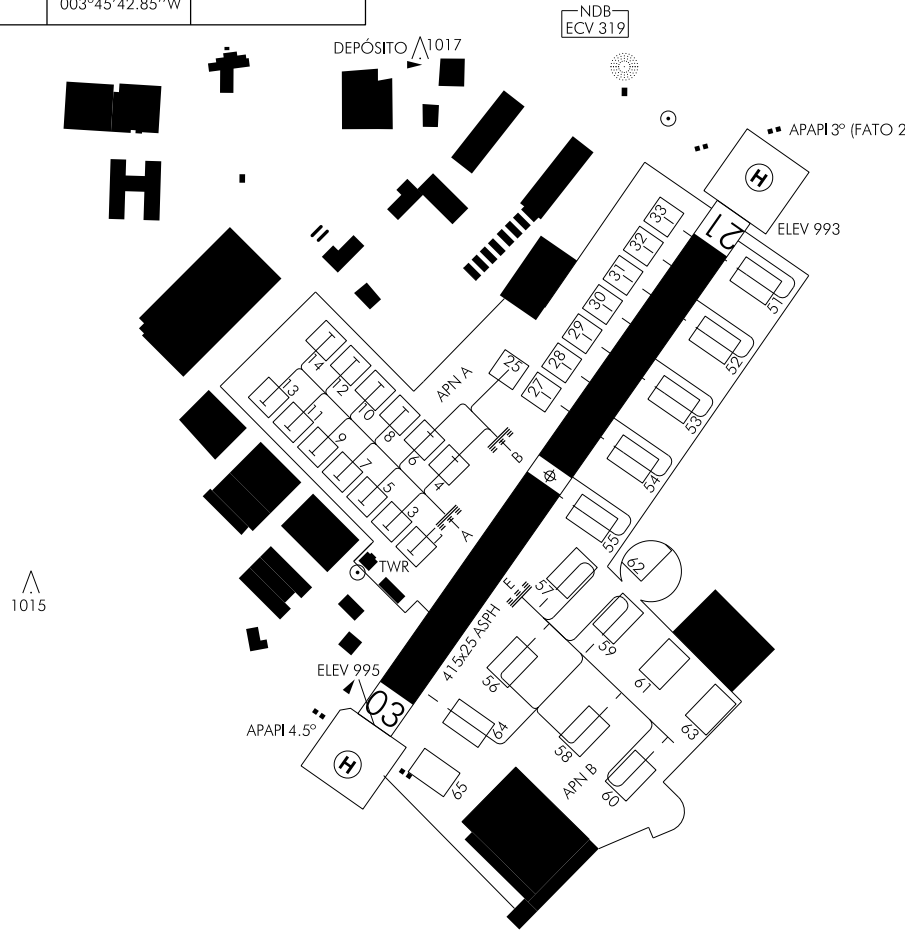
ELEV 995

TWR 123.225

MADRID/Colmenar Viejo

RWY	DIRECCIÓN DIRECTION	THR	RESISTENCIA STRENGTH
03	035°	40°41'44.61"N 003°45'52.86"W	FATO, APN & TWY: CAT A
21	215°	40°41'55.69"N 003°45'42.85"W	
16/34	160°-340°	40°41'55.69"N 003°45'42.85"W	

ELEV, DIM: M.
BRG: MAG.




RÉGIMEN DE VARIACIÓN ANUAL
ANNUAL RATE OF CHANGE:
8.2'E

APN LGT: PERÍMETRO: AZUL.
PERÍMETRO: BLUE.

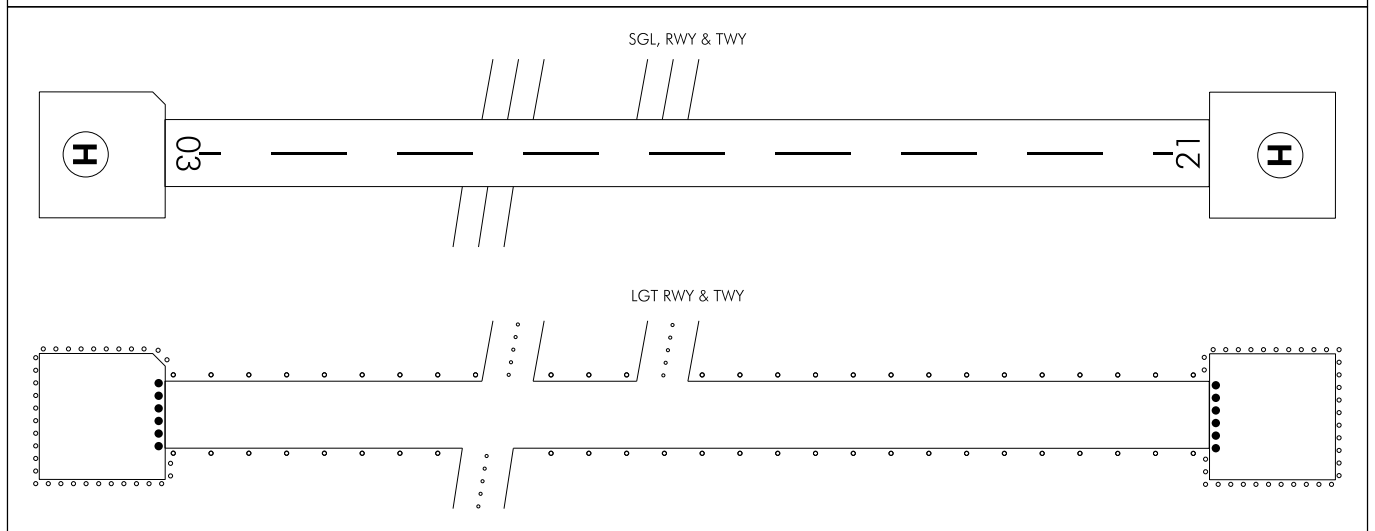
WID TWY: 20.

SFC TWY: ASPH.

1015



CAMBIOS: DECLINACIÓN MAGNÉTICA, RÉGIMEN DE VARIACIÓN ANUAL, DESIGNADOR Y DIRECCIÓN DE RWY.
CHANGES: MAGNETIC VARIATION, ANNUAL RATE OF CHANGE, RWY DESIGNATOR AND DIRECTION.



INTENCIONADAMENTE EN BLANCO
INTENTIONALLY BLANK