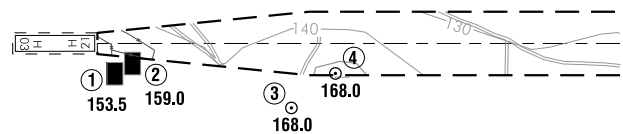
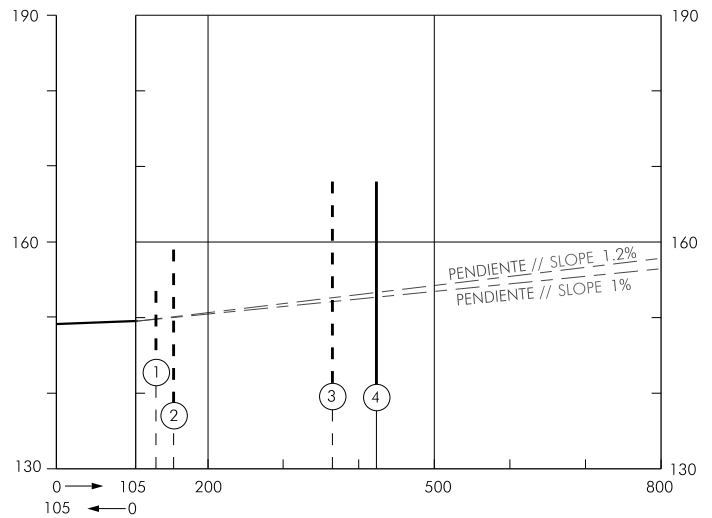
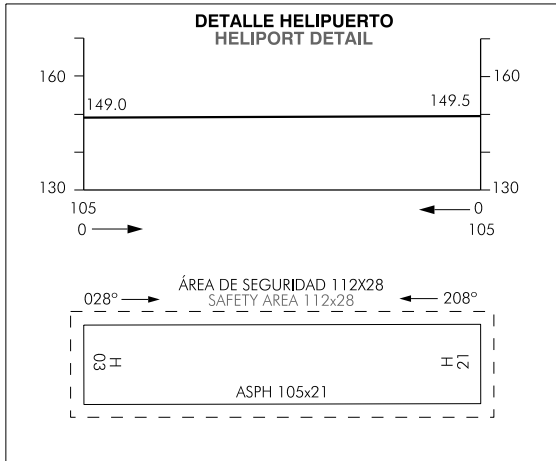


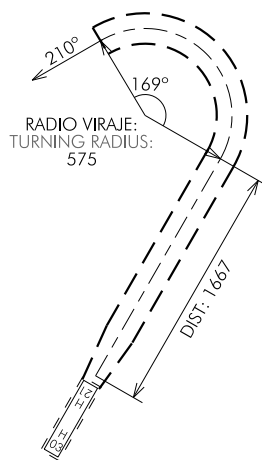
PLANO DE OBSTÁCULOS DE HELIPUERTO - OACI
TIPO A (LIMITACIONES DE UTILIZACIÓN)

SERVEIS GENERALS DEL
CIRCUIT DE CATALUNYA
FATO 03

ELEV. DIM: M
VAR 1°E (2020)



DETALLE VIRAJE
TURNING DETAIL



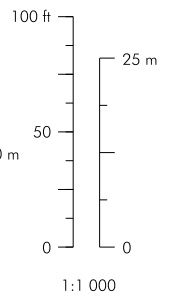
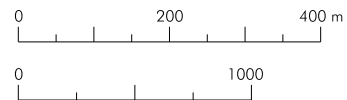
SUPERFICIE ÓPTIMA RECOMENDADA POR
LA PRESENCIA DE NÚCLEOS URBANOS
RECOMMENDED OPTIMAL SURFACE DUE TO
THE PRESENCE OF URBAN CENTRES

NOTA: ESTUDIO DE OBSTÁCULOS DE 2015
NOTE: OBSTACLE SURVEY 2015

DISTANCIAS DECLARADAS
DECLARED DISTANCES

FATO 03		FATO 21	
105	TODAH	105	
105	RTODAH	105	
105	LDAH	105	

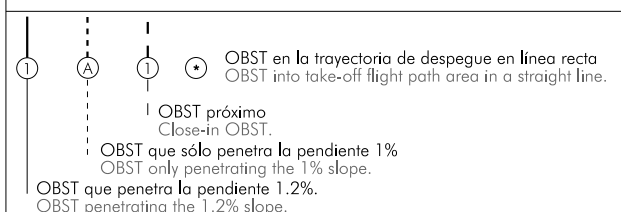
1:10 000



1:1 000

Árbol o Arbusto Tree or Shrub	*
Carretera Road	==
Cota de terreno Spot elevation	•
Curva de nivel del Terreno Terrain Contour Line	~
Edificio o estructura grande Building or large structure	■
Vallado Fence	-x-x-
Ferrocarril Railroad	-+ +-
Línea de Transmisión o Cable Aéreo Transmission Line or Overhead Cable	-T-T-
Obstáculo móvil Mobile obstacle	- - - - -
Poste, Torre, Campanario, Antena, etc. Pole, Tower, Spire, Antenna, etc.	⊙
Terreno que penetra el plano de obstáculos Terrain penetrating obstacle plane	~

IDENT



INTENCIONADAMENTE EN BLANCO
INTENTIONALLY BLANK