

**CARTAS DE COBERTURA DEL SERVICIO DE INFORMACIÓN DE VUELO (FIS)  
FLIGHT INFORMATION SERVICE COVERAGE CHARTS (FIS)**

La cobertura se proporciona a diferentes alturas sobre el terreno (AGL). Se trata de cobertura teórica en línea de vista (LoS) con una resolución horizontal de 1 Milla Náutica (NM).

Coverage is provided at different altitudes above ground level (AGL). This is theoretical line-of-sight (LoS) coverage with a horizontal resolution of 1 Nautical Mile (NM).

Las áreas de cobertura del servicio de información de vuelo (FIS), se pueden consultar de forma digital, en el siguiente enlace:

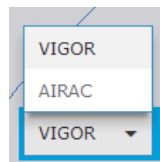
Flight information service (FIS) coverage area in digital format can be consulted at the following link:

<https://insignia.enaire.es>

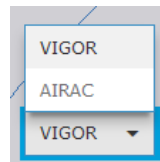
<https://insignia.enaire.es>

1. Acceder a Insignia.
2. Para visualizar estas zonas, en el botón de "Lista de capas" activar el check de Coberturas\_FIS.

1. Access Insignia.
2. To view these areas, in the button "Layer List", activate the check for the Coberturas\_FIS.



Existe la posibilidad de consultar la información en VIGOR o la del último AIRAC publicado.



You can consult the current information (VIGOR) or from last published AIRAC.

Las cartas electrónicas son accesibles en línea a través de Internet, por lo cual ocasionalmente pueden no estar disponibles por motivos de manteniendo o imposibilidad de acceso a Internet. Para disponer de las cartas en todo momento puede obtener copias para descarga y acceso en local o imprimir en papel.

Electronic charts are accessible online through the internet and could thus occasionally not be available due to maintenance or inability to access the Internet. In order to have the charts available at all times, you can download a local copy or print them.



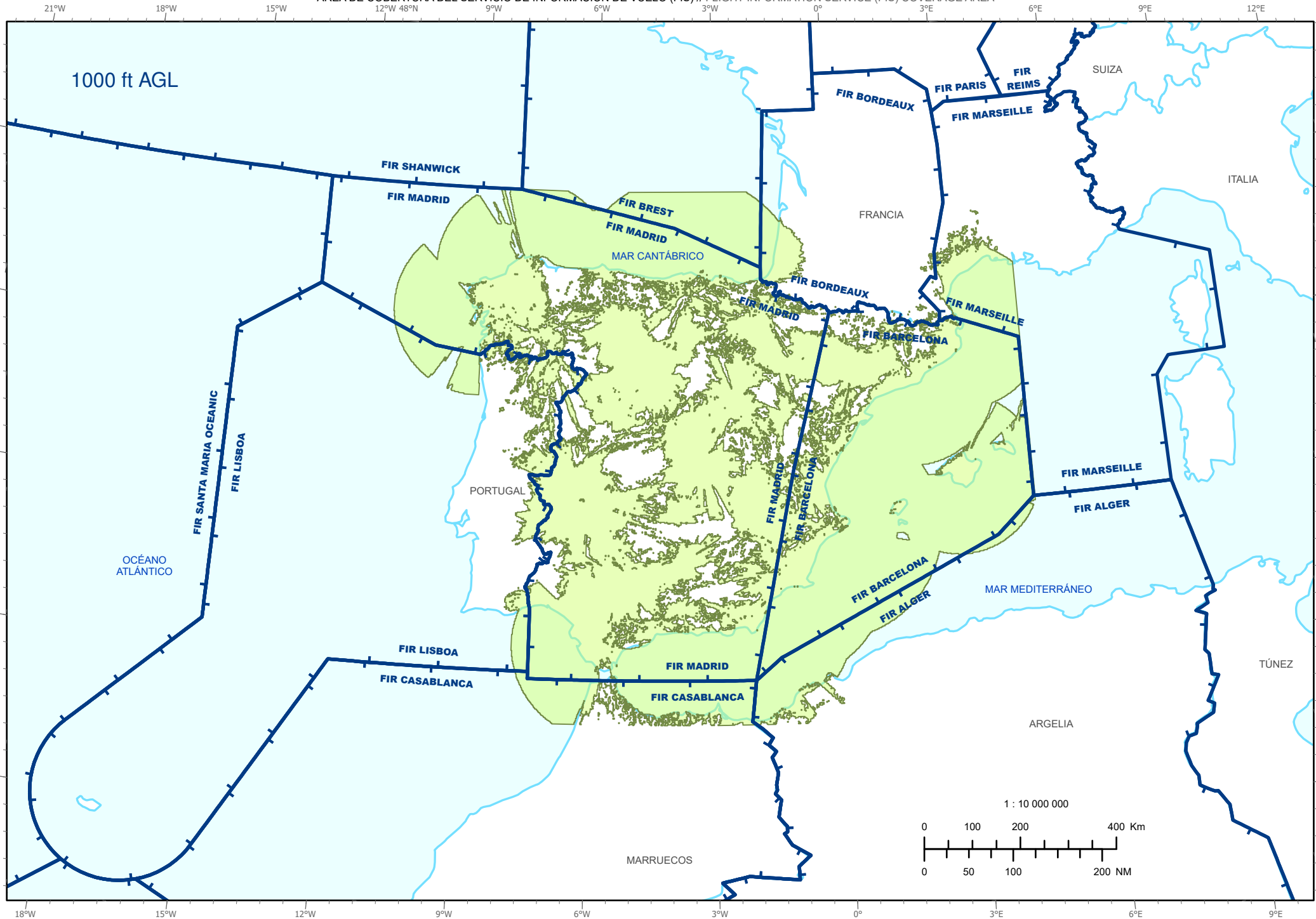
Para ello debe usar el botón "Imprimir" desde el cual podrá descargar el mapa seleccionado en distintos formatos.



To do so, you can use the "Print" button that allows you to download the selected map in different formats.

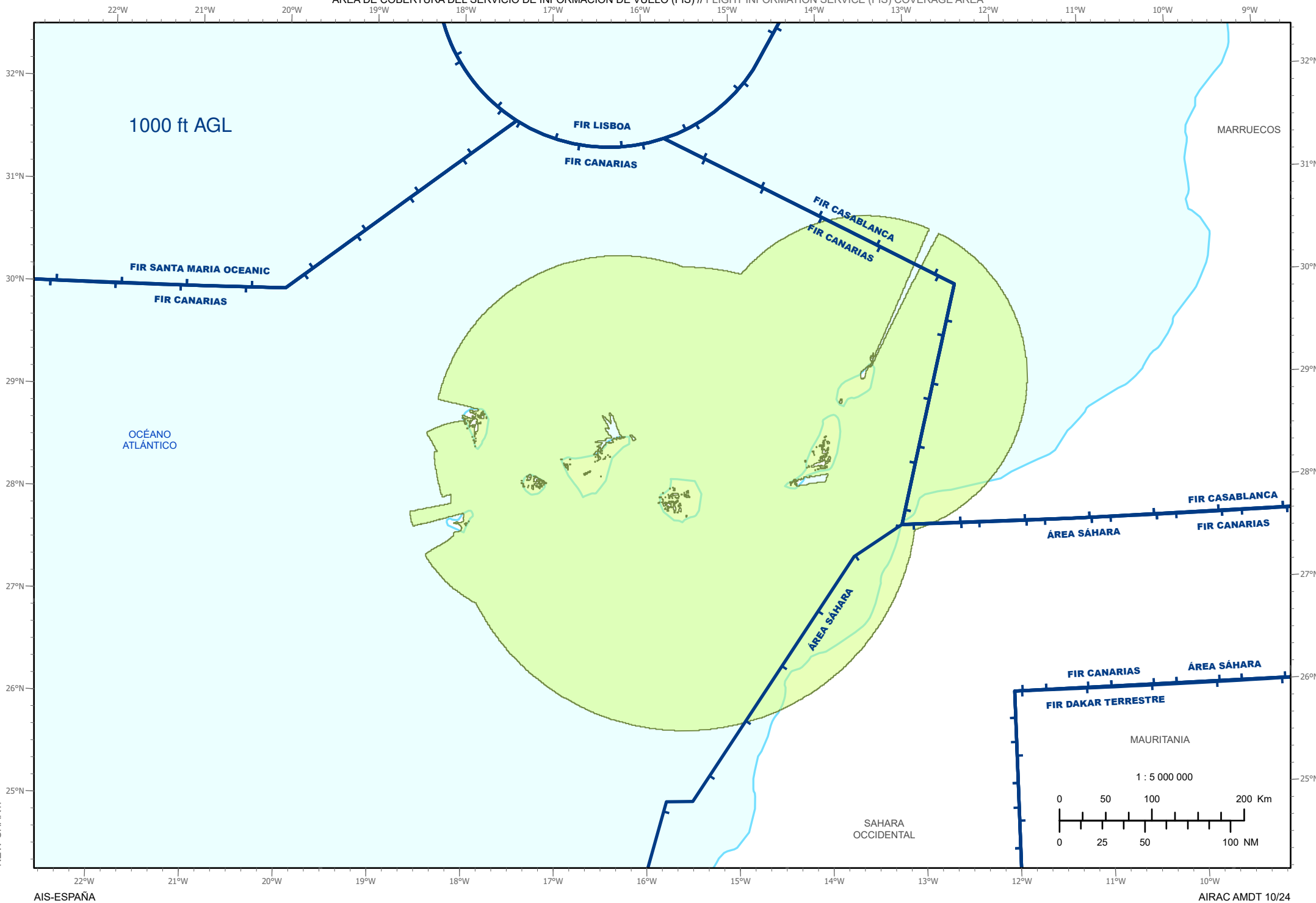
**INTENCIONADAMENTE EN BLANCO**  
**INTENTIONALLY BLANK**

ÁREA DE COBERTURA DEL SERVICIO DE INFORMACIÓN DE VUELO (FIS) // FLIGHT INFORMATION SERVICE (FIS) COVERAGE AREA



CARTA NUEVA.  
NEW CHART.

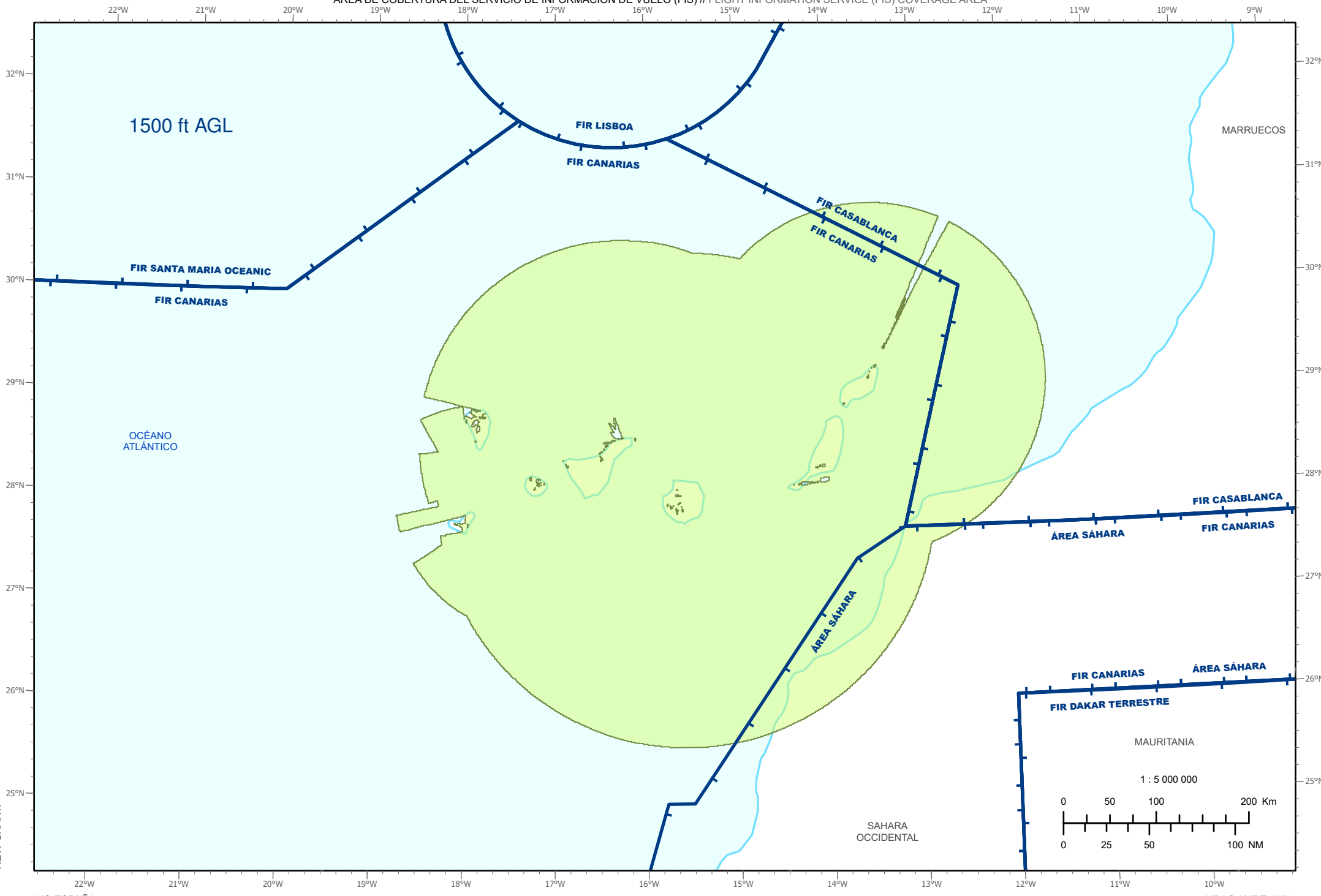
ÁREA DE COBERTURA DEL SERVICIO DE INFORMACIÓN DE VUELO (FIS) // FLIGHT INFORMATION SERVICE (FIS) COVERAGE AREA



CARTA NUEVA.  
NEW CHART.

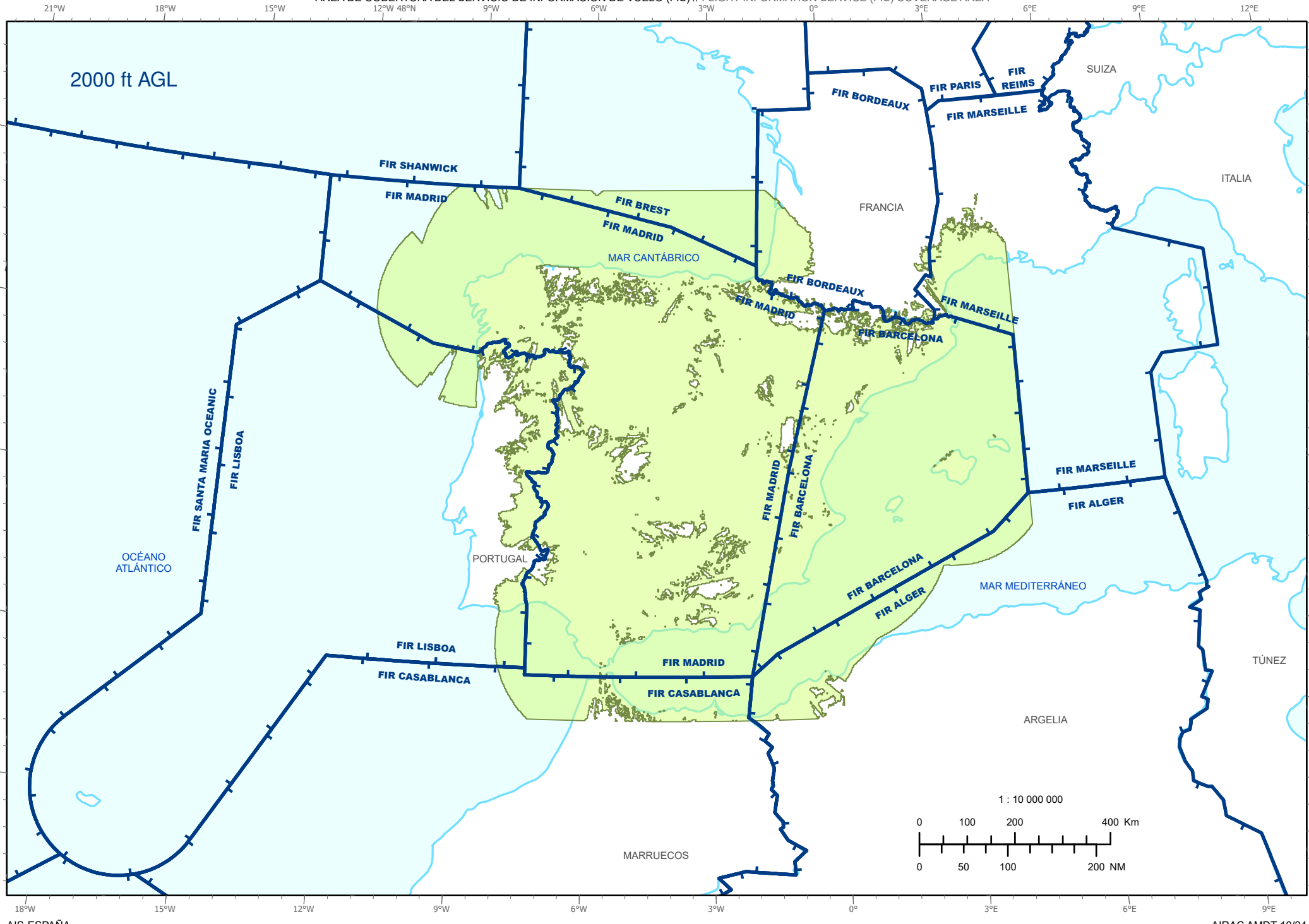


ÁREA DE COBERTURA DEL SERVICIO DE INFORMACIÓN DE VUELO (FIS) // FLIGHT INFORMATION SERVICE (FIS) COVERAGE AREA



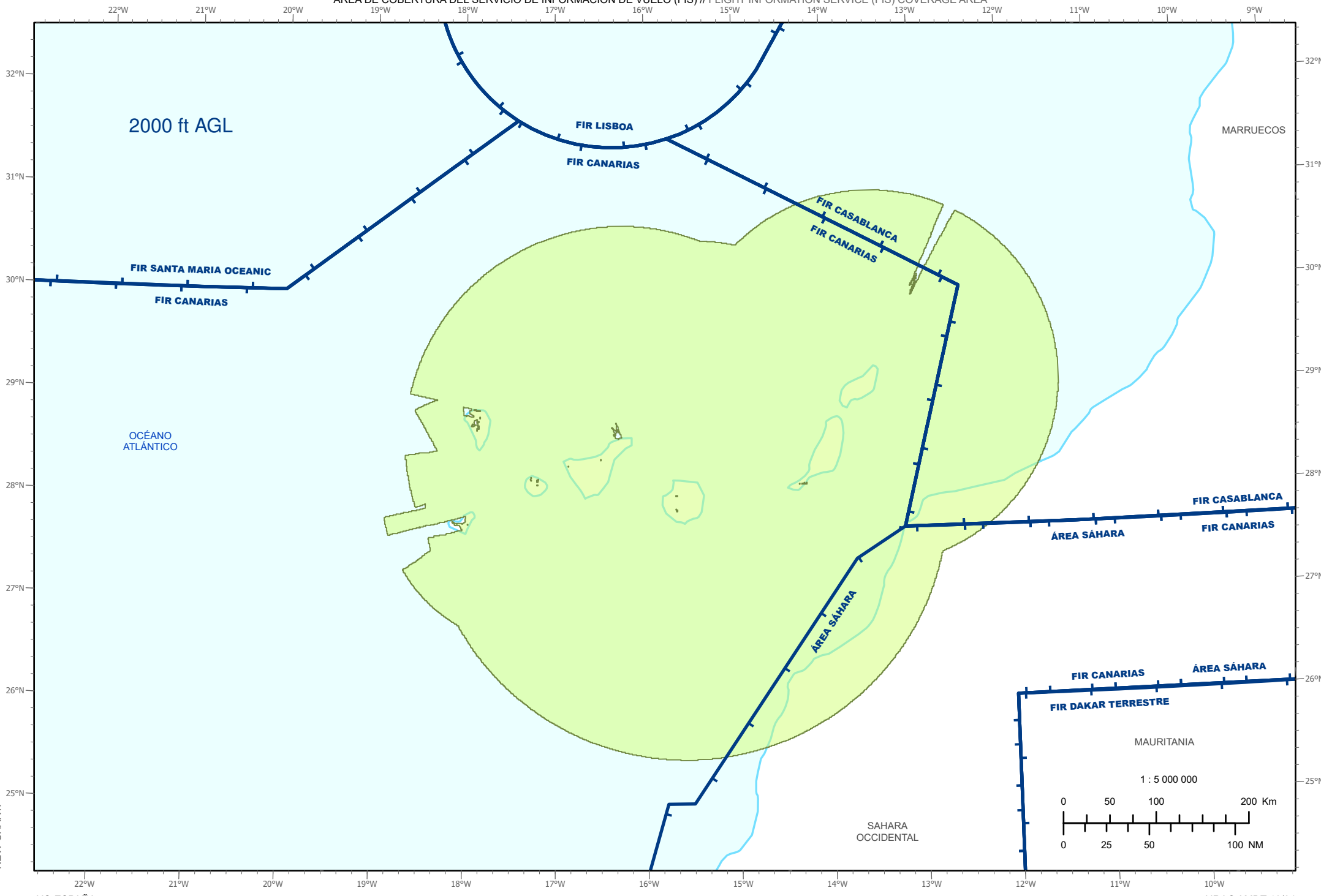
CARTA NUEVA.  
NEW CHART.

ÁREA DE COBERTURA DEL SERVICIO DE INFORMACIÓN DE VUELO (FIS) // FLIGHT INFORMATION SERVICE (FIS) COVERAGE AREA



CARTA NUEVA.  
NEW CHART.

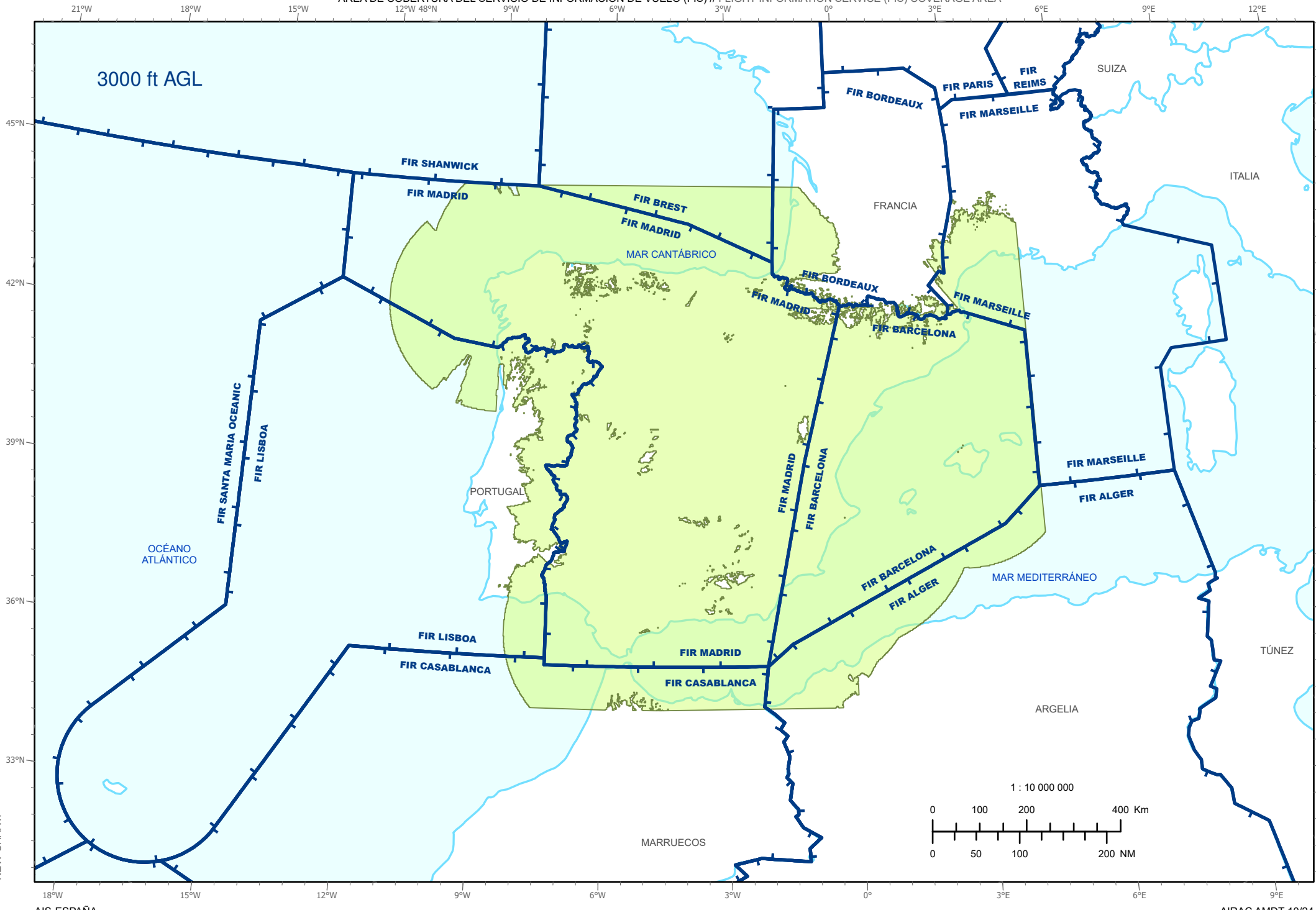
ÁREA DE COBERTURA DEL SERVICIO DE INFORMACIÓN DE VUELO (FIS) // FLIGHT INFORMATION SERVICE (FIS) COVERAGE AREA



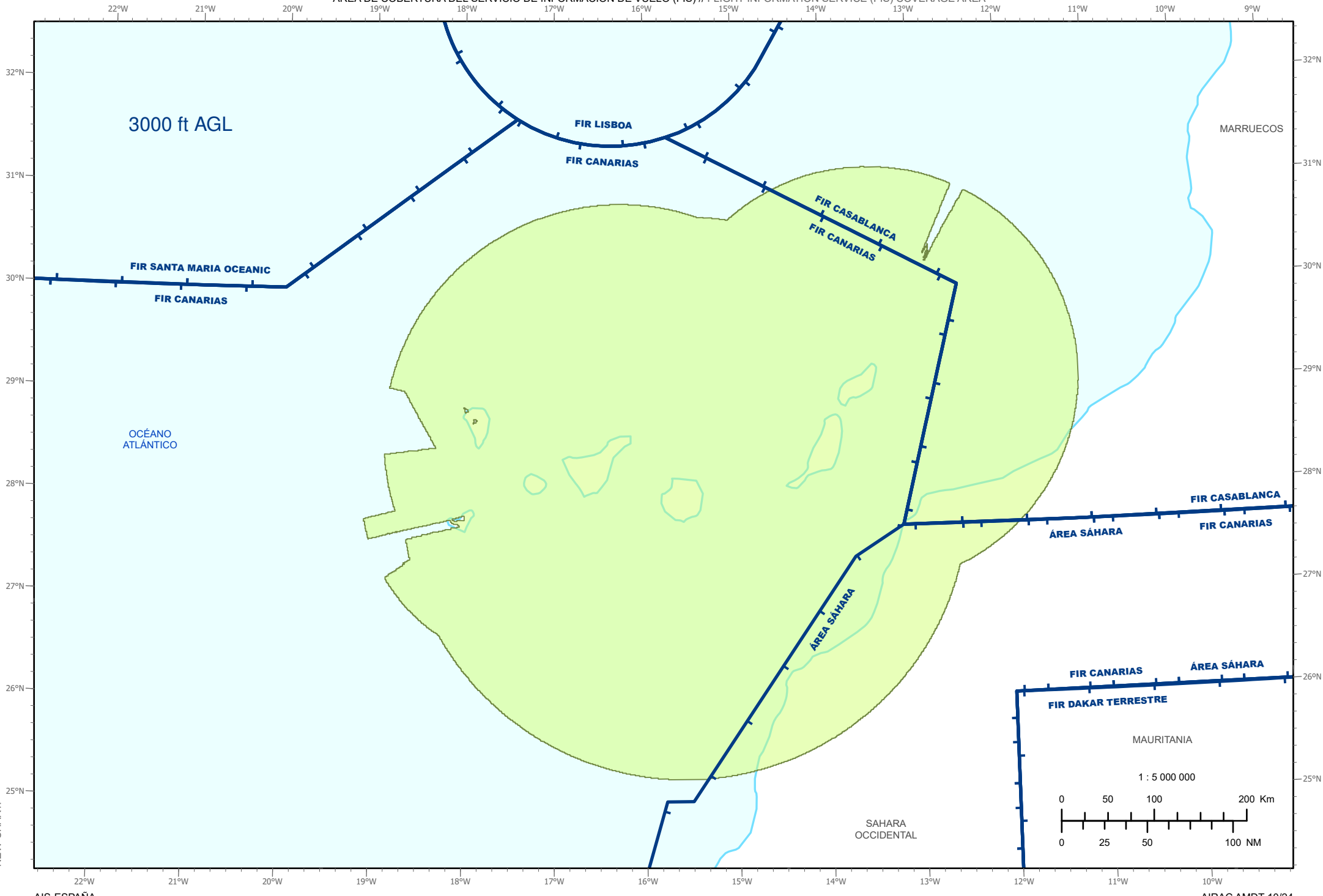
CARTA NUEVA.  
NEW CHART.



ÁREA DE COBERTURA DEL SERVICIO DE INFORMACIÓN DE VUELO (FIS) // FLIGHT INFORMATION SERVICE (FIS) COVERAGE AREA

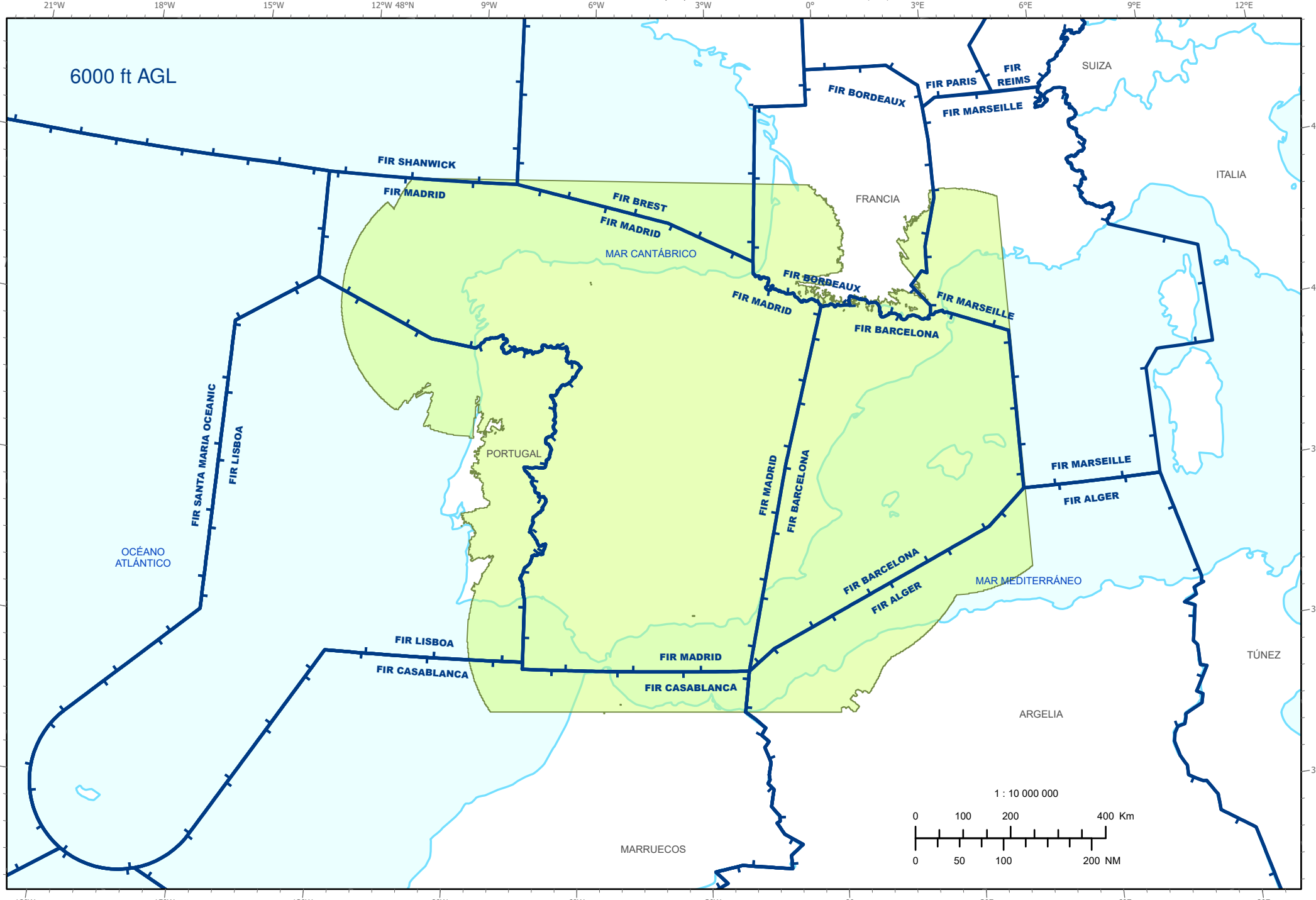


ÁREA DE COBERTURA DEL SERVICIO DE INFORMACIÓN DE VUELO (FIS) // FLIGHT INFORMATION SERVICE (FIS) COVERAGE AREA



CARTA NUEVA.  
NEW CHART.

ÁREA DE COBERTURA DEL SERVICIO DE INFORMACIÓN DE VUELO (FIS) // FLIGHT INFORMATION SERVICE (FIS) COVERAGE AREA



CARTA NUEVA.  
NEW CHART.

ÁREA DE COBERTURA DEL SERVICIO DE INFORMACIÓN DE VUELO (FIS) // FLIGHT INFORMATION SERVICE (FIS) COVERAGE AREA

22°W 21°W 20°W 19°W 18°W 17°W 16°W 15°W 14°W 13°W 12°W 11°W 10°W 9°W



6000 ft AGL

FIR SANTA MARIA OCEANIC  
FIR CANARIAS

FIR LISBOA

FIR CANARIAS

FIR CASABLANCA

FIR CANARIAS

MARRUECOS

OCEANO ATLÁNTICO

ÁREA SÁHARA

FIR CASABLANCA

FIR CANARIAS

ÁREA SÁHARA

SAHARA OCCIDENTAL

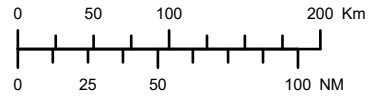
FIR CANARIAS

ÁREA SÁHARA

FIR DAKAR TERRESTRE

MAURITANIA

1 : 5 000 000



CARTA NUEVA.  
NEW CHART.