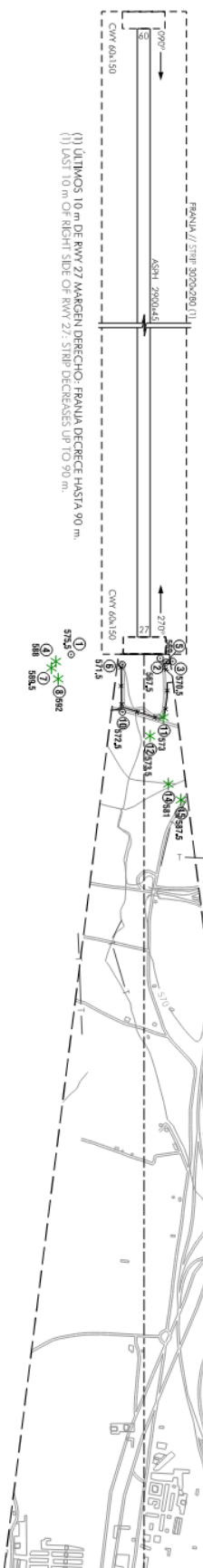
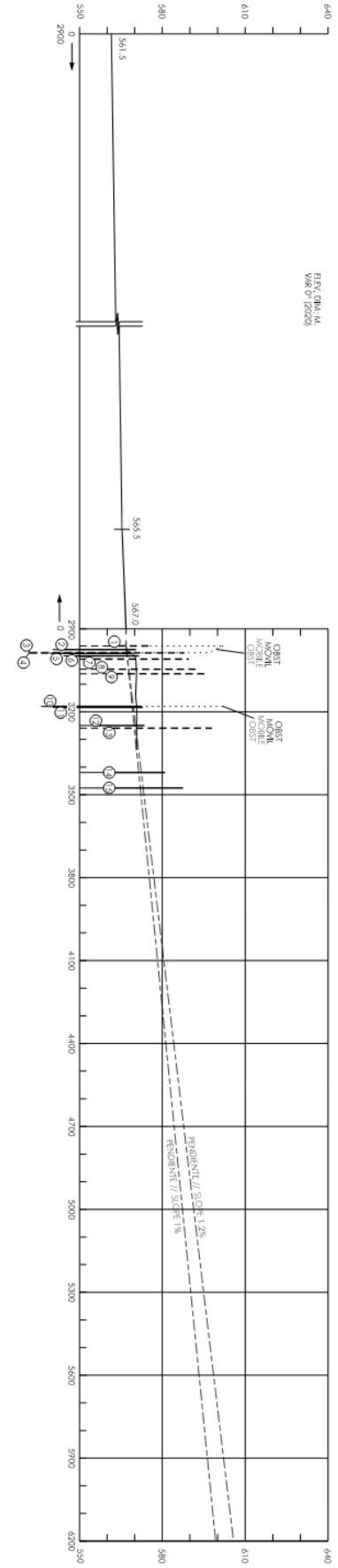
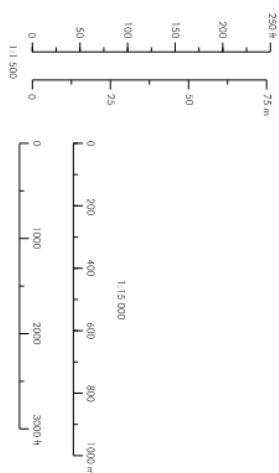


PLANO DE OBSTACULOS DE AERÓDROMO - OACI
TIPO A (LIMITACIONES DE UTILIZACION)

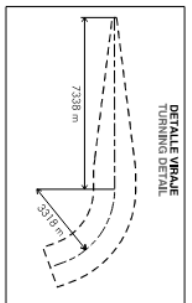
GRANADA
Federico García Lorca, Granada-Jaén
RWY 09



Albora o edificio	*
Tree or shrub	*
Compuera	—
Roof	—
Cont. de terreno	•
Spot elevation	—
Terreno de nivel equitativo	—
Equalized terrain	—
Edificio o estructura grande	■
Building or large structure	■
Yacimiento	—
Remains	—
Railroad	—
Junta de transformación o ciudad cenosa	—
Change-over or conurbation	—
Carretera de ancho variable	—
Variable width road	—
Mobile obstacle	⊙
Objeto, torre, campanario, onirico, etc.	⊙
Object, tower, campanile, etc.	⊙
Terrain penetrating obstacle above	⊙



SUPERFICIE ÓPTIMA RECOMENDADA DEBIDO A LA PRESENCIA DE OBSTACULOS EN LA TRAYECTORIA DE DESPEGUE EN LA RECTA RECOMENDADA ÓPTIMA SURFACE DUE TO THE PRESENCE OF OBSTACLES ON THE STRAIGHT-LINE TAKE-OFF PATH.



ELB 912.5
17 994 FM THR 09° @ 088°

DISTANCIAS DECLARADAS		DECLARED DISTANCES	
RWY 09	2900	RWY 27	2900
TOBA	2960	TODA	2960
ASDA	2900	ASDA	2900
LDA	2900	LDA	2900

IDENT	
⊙	OBST en la trayectoria de despegue en línea recta.
⊙	OBST pero fuera del High Point Area o el straight line.
⊙	OBST pendiente.
⊙	OBST pendiente.
⊙	OBST que solo penetra la pendiente 1%.
⊙	OBST que penetra la pendiente 12%.
⊙	OBST que penetra la pendiente 15% (VFR).

CAMBIOS:
CHANGES:
NUEVA CARTA
NEW CHART

