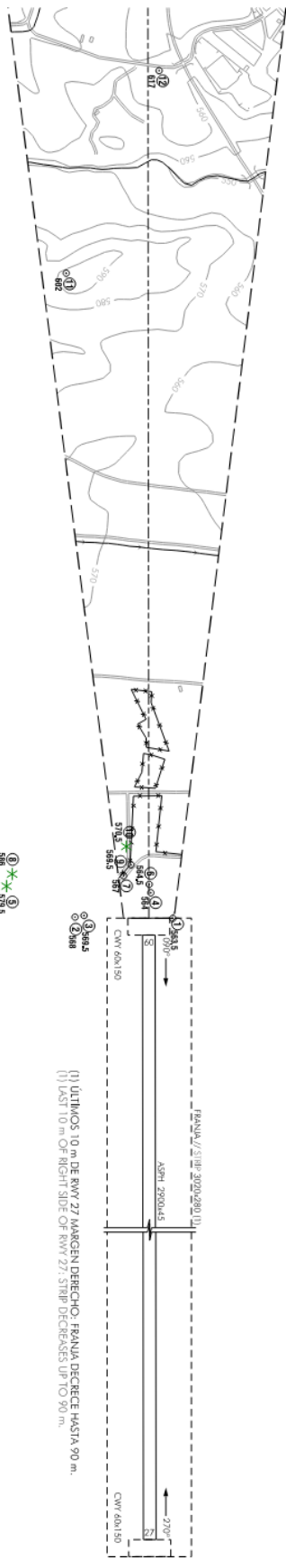
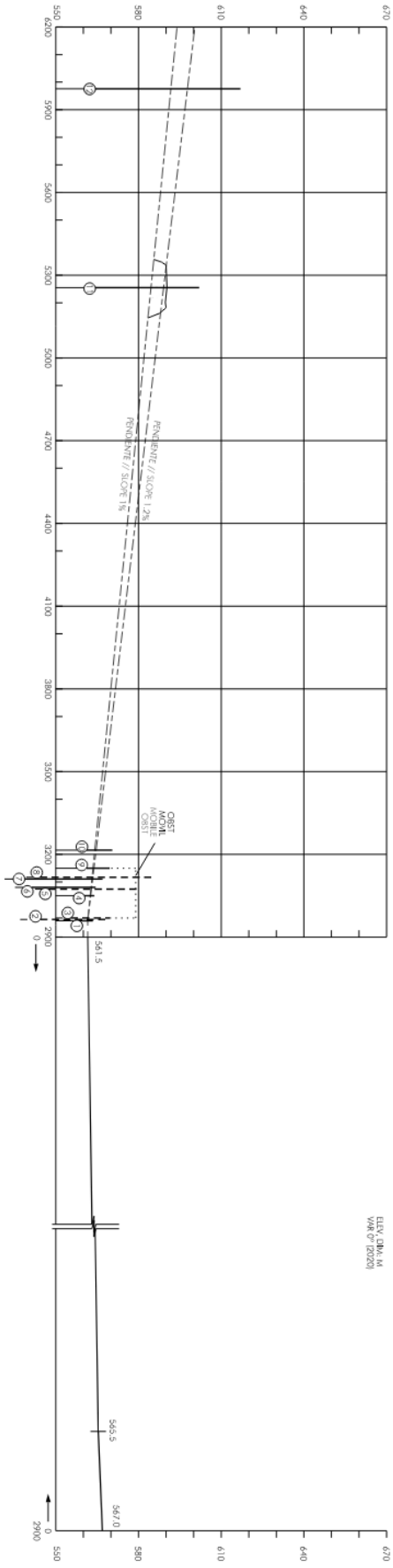


PLANO DE OBSTÁCULOS DE AERÓDROMO - OACI
TIPO A (LIMITACIONES DE UTILIZACIÓN)

GRANADA
Federico García Lorca Granada-Jaén
RWY 27

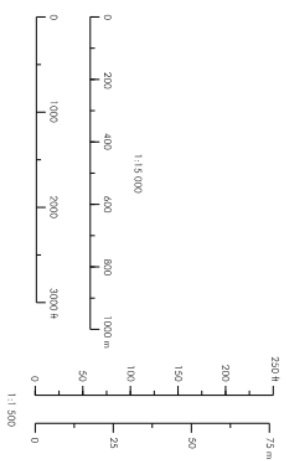


IDENT

- OBST en la trayectoria de despegue en línea recta.
- OBST into takeoff flight path area in a straight line.
- OBST próximo.
- OBST into takeoff flight path area in a straight line.
- OBST que sobe por encima de la pendiente 1%.
- OBST que sobe por encima de la pendiente 1%.
- OBST que penetra la pendiente 1.2%.
- OBST penetrating the 1.2% slope.

DISTANCIAS DECLARADAS
DECLARED DISTANCES

RWY 09	TOGA	RWY 27
2900	2900	2900
2960	2960	2960
2900	ASDA	2900
2900	LDA	2900



Kíbal o edificio	*
Tower or shrub	*
Compuero	*
Coed. l. terreno	*
Spot elevation	*
Curve de nivel del terreno	*
Runway contour line	*
Building or tower sit. figure	*
Vallado	*
Ferrocarril	*
Redroad	*
línea de transmisión o cable aéreo	*
Transmission line or overhead cable	*
Obstáculo móvil	*
Movable obstacle	*
Radio, tower, sign, antenna, etc.	*
Radio tower, sign, antenna, etc.	*
terreno que penetra el plano de obstáculos	*
terrain penetrating obstacle plane	*

NUEVA CARTA
NEW CHART

CAMBIOS:
CHANGES:

