

## DEPORTE AÉREO Y ACTIVIDADES RECREATIVAS

La autoridad competente para la administración general de las licencias y prácticas de aviación deportiva es la Agencia Estatal de Seguridad Aérea, perteneciente al Ministerio de Transportes, Movilidad y Agenda Urbana:

### AGENCIA ESTATAL DE SEGURIDAD AÉREA

Servicio de Aviación General  
Servicio de Licencias de Aviación General  
División de Sistemas de Aeronaves No Tripuladas (UAS)  
Paseo de la Castellana nº 112  
28046 Madrid (ESPAÑA).  
TEL.: +34-913 968 000  
FAX: +34-917 705 468  
E-mail: [aviaciongeneral.aesa@seguridadaerea.es](mailto:aviaciongeneral.aesa@seguridadaerea.es)  
[licpiloto.aesa@seguridadaerea.es](mailto:licpiloto.aesa@seguridadaerea.es)  
[drones.aesa@seguridadaerea.es](mailto:drones.aesa@seguridadaerea.es)

### NOTAS:

La información relativa a límites laterales, verticales y horarios de las actividades aéreas deportivas que se describen a continuación, no está disponible en algunos casos.

Los límites laterales de las actividades publicadas en esta sección pueden consultarse de forma digital, en la capa "Espacios Aéreos > Zonas de Actividades deportivas" en Insignia <https://insignia.enaire.es>

Aplicación de zonas geográficas de UAS para vuelos en campos de aeromodelismo en subcategoría A3, que exenciona el cumplimiento de requisitos de edad y formación de pilotos a distancia establecidos en el Reglamento de Ejecución (UE) 2019/947, y establece las siguientes medidas alternativas:

- Desarrollo de material específico de formación incluyendo el esquema de no conflicto;
- Explicación del reglamento de régimen interno;
- Instrucción por parte de pilotos experimentados;
- Iniciación paulatina al vuelo de pilotos noveles y menores de 16 años;
- Supervisión y asesoramiento continuo por parte de pilotos experimentados;
- Asegurar una energía cinética inferior a 34 KJ en las operaciones y, un margen por riesgo en tierra de al menos 120 m.

Tipos de actividad:

- [VUELO SIN MOTOR Y PARAMOTOR](#)
- [ULTRALIGEROS](#)
- [AEROSTACIÓN](#)
- [SALTO EN PARACAÍDAS](#)
- [CAMPO DE AEROMODELISMO](#)
- [CAMPOS RPAS PROFESIONALES](#)

### VUELO SIN MOTOR Y PARAMOTOR

ID	DESIGNACIÓN	COORDENADAS	LÍMITES VERTICALES	EXPLORADOR / USUARIO OBSERVACIONES
GCCCGLD003	Bahía de Las Canteras	Circulo 2600 m de radio centrado en // Circle 2600 m radius centred at 280905N 152730W.;	SFC - 1000 ft AGL; 1650 ft AMSL Lo que resulte mayor // Whichever is higher.	<b>EXPLORADOR / USUARIO</b> FEDERACIÓN CANARIA DE DEPORTE AÉREOS TEL: +34-611 189 228 TEL: +34-696 860 216 Email: fecda@fecda.org <b>OBSERVACIONES</b> Actividad deportiva de parapente y ala delta // Sports activity of paragliding and hang-gliding. HR: SR-SS. Altura máxima permitida //1000ft AGL 1650ft AMSL (lo que resulte mayor // Whichever is higher).
LECMGLD001	C.D. de Paramotor Indalo Sky Flying 'Pista A'	371402N 0014750W; 371402N 0014748W; 371359N 0014745W; 371358N 0014749W; 371359N 0014750W; 371400N 0014748W; 371402N 0014750W.;	SFC - 300 m AGL	<b>EXPLORADOR / USUARIO</b> CESAR MALDONADO GARCÍA TEL: +34-609 509 005 Email: aeronomadas@gmail.com <b>OBSERVACIONES</b> Actividad deportiva de paramotor // Paramotor sporting activity. HR: SR-SS
LECMGLD002	C.D. de Paramotor Indalo Sky Flying 'Pista B'	371434N 0014638W; 371435N 0014634W; 371433N 0014633W; 371433N 0014637W; 371434N 0014638W.;	SFC - 300 m AGL	<b>EXPLORADOR / USUARIO</b> CESAR MALDONADO GARCÍA TEL: +34-609 509 005 Email: aeronomadas@gmail.com <b>OBSERVACIONES</b> Actividad deportiva de paramotor // Paramotor sporting activity. HR: SR-SS
LECMGLD005	Club Aeronáutico de Andalucía Sección de Paramotores	364923N 0054314W;		<b>EXPLORADOR / USUARIO</b> JUAN DE DIOS CARRERA CAÑA TEL: +34-633 126 663 Email: juandecarrera@gmail.com <b>OBSERVACIONES</b> Actividad deportiva de paramotor // Paramotor sporting activity. HR: SR-SS
LECMGLD014	Club Aeronáutico de Andalucía Sección de Paramotores Pista B	372159N 0061632W;		<b>EXPLORADOR / USUARIO</b> JUAN CASTRO IZQUIERDO TEL: +34-660 991 718 Email: tecnideco@hotmail.com <b>OBSERVACIONES</b> Actividad deportiva de paramotor // Paramotor sporting activity. HR: SR-SS
LECMGLD006	Club Deportivo Parapente Vejer	361451N 0055824W;		<b>EXPLORADOR / USUARIO</b> GUILLERMO JOSÉ SALDAÑA MONTALBAN TEL: +34-661 862 086 Email: club@parapentevejer.com <b>OBSERVACIONES</b> Actividad deportiva de paramotor // Paramotor sporting activity. HR: SR-SS
LECMGLD007	Club Deportivo Sancti-Petri Paramotor	361947N 0060926W;		<b>EXPLORADOR / USUARIO</b> VICENTE PALMERO RODRIGUEZ TEL: +34-616 399 081 <b>OBSERVACIONES</b> Actividad deportiva de paramotor // Paramotor sporting activity. HR: SR-SS

ID	DESIGNACIÓN	COORDENADAS	LÍMITES VERTICALES	EXPLOTADOR / USUARIO OBSERVACIONES
LECBGLD002	Club Paramotor Barcelona	411958N 0013819E;		<b>EXPLOTADOR / USUARIO</b> ARMAND RUBIELLA REBOLLO TEL: +34-608 998 711 Email: armand@aeroart.es <b>OBSERVACIONES</b> Actividad deportiva de paramotor // Paramotor sporting activity. HR: SR-SS
LECMGLD008	Club Parapente Lija Sur Sección de Paramotores - Zona de Despegues/Aterrizajes	364841N 0054400W;		<b>EXPLOTADOR / USUARIO</b> FRANCISCO SÁNCHEZ REINA TEL: +34-617 490 500 <b>OBSERVACIONES</b> Actividad deportiva de paramotor // Paramotor sporting activity. HR: SR-SS
LECMGLD009	Club Parapente Lija Sur Sección de Paramotores - Zona de Regatas de Slalom	364836N 0054408W;		<b>EXPLOTADOR / USUARIO</b> FRANCISCO SÁNCHEZ REINA TEL: +34-617 490 500 <b>OBSERVACIONES</b> Actividad deportiva de paramotor // Paramotor sporting activity. HR: SR-SS
LECMGLD003	Club Parapente y Paramotor Aerofly Zona Badajoz	385143N 0065804W; 385148N 0065722W; 385131N 0065712W; 385134N 0065655W; 385111N 0065636W; 385050N 0065612W; 385043N 0065618W; 385035N 0065610W; 384951N 0065555W; 384945N 0065633W; 384948N 0065730W; 384956N 0065803W; 384957N 0065848W; 385036N 0070046W; 385122N 0065945W; 385108N 0065900W; 385017N 0065857W; 385006N 0065746W; 385046N 0065753W; 385052N 0065714W; 385100N 0065716W; 385102N 0065801W; 385143N 0065804W.;	SFC - 300 m AGL MAA	<b>EXPLOTADOR / USUARIO</b> CLUB PARAPENTE Y PARAMOTOR AEROFLY ZONA BADAJOZ TEL: +34-646 094 477 Email: aeroflynueva@gmail.com <b>OBSERVACIONES</b> Actividad deportiva de parapente y paramotor. // Paragliding and paramotor sporting activity. HR: MON-FRI: 15:30-SS LT. SAT, SUN & HOL: 08:00-SS LT. Uso limitado por Carta Operacional ATS con LEBZ TWR. // Limited use due to ATS Operational Document with LEBZ TWR.
LECMGLD004	Club Parapente y Paramotor Aerofly Zona La Parra	383033N 0063634W; 383124N 0063855W; 383201N 0064005W; 383238N 0063917W; 383133N 0063727W; 383124N 0063734W; 383110N 0063731W; 383112N 0063724W; 383108N 0063703W; 383129N 0063600W; 383052N 0063537W; ;	SFC - 300 m AGL MAA.	<b>EXPLOTADOR / USUARIO</b> CLUB PARAPENTE Y PARAMOTOR AEROFLY ZONA LA PARRA TEL: +34-646 094 477 Email: aeroflynueva@gmail.com <b>OBSERVACIONES</b> Actividad deportiva de parapente y paramotor. //Paragliding and paramotor sporting activity. HR: MON-FRI: 15:30-SS LT. SAT, SUN & HOL: 08:00-SS LT. Uso limitado por Carta Operacional ATS con LEBZ TWR. // Limited use due to ATS Operational Document with LEBZ TWR.

ID	DESIGNACIÓN	COORDENADAS	LÍMITES VERTICALES	EXPLORADOR / USUARIO OBSERVACIONES
LECMGLD011	Club de Vuelo Libre Draco Sección de Paramotor 'Pista A'	370917N 0033208W;		<b>EXPLORADOR / USUARIO</b> JUAN MORILLAS SALMERÓN TEL: +34-610 789 089 Email: club@draconexion.com <b>OBSERVACIONES</b> Actividad deportiva de paramotor y parapente // Paramotor and paraglider sporting activity HR: SR-SS.
LECMGLD012	Club de Vuelo Libre Draco Sección de Paramotor 'Pista C'	371737N 0034050W;		<b>EXPLORADOR / USUARIO</b> JUAN MORILLAS SALMERÓN TEL: +34-610 789 089 Email: club@draconexion.com <b>OBSERVACIONES</b> Actividad deportiva de paramotor // Paramotor sporting activity. HR: SR-SS
LECMGLD015	Club de Vuelo Matallana	373915N 0053359W;		<b>EXPLORADOR / USUARIO</b> MANUEL ANGULO SÁNCHEZ TEL: +34-664 323 109 Email: clubmatallana@gmail.com <b>OBSERVACIONES</b> Actividad deportiva de paramotor // Paramotor sporting activity. HR: SR-SS.
LECBGLD004	Despegue Vuelo Libre Bartolo	400508N 0000152E; 400434N 0000204E; 400432N 0000436E; 400604N 0000316E; 400508N 0000152E;	SFC - 3000 ft AMSL	<b>EXPLORADOR / USUARIO</b> Club de vuelo libre ALAS DE F TEL: +34-647 63 35 32 (Marco Doppioni) Email: doppioni@gmail.com Web: https://alasdef.org <b>OBSERVACIONES</b> HR: SR-SS
LECMGLD010	Escuela Airwind	384439N 0040445W;		<b>EXPLORADOR / USUARIO</b> SERGIO GÓMEZ PECO TEL: +34-686 476 161 Email: rafael@airwind.es <b>OBSERVACIONES</b> Actividad deportiva de paramotor // Paramotor sporting activity. HR: V: 0700-2200 LT I: 0900-1800 LT.
GCCCGLD001	Los Giles	280836N 0153037W; 280751N 0152657W; 280708N 0152831W; 280836N 0153037W.;	SFC - 1000 ft AGL; 1650 ft AMSL Lo que resulte mayor // Wichever is higher.	<b>EXPLORADOR / USUARIO</b> FEDERACIÓN CANARIA DE DEPORTE AÉREOS TEL: +34-611 189 228 TEL: +34-696 860 216 Email: fecda@fecda.org <b>OBSERVACIONES</b> Actividad deportiva de parapente y ala delta // Sports activity of paragliding and hang-gliding. HR: SR-SS. Altura máxima permitida //1000ft AGL 1650ft AMSL (lo que resulte mayor // Whichever is higher).

ID	DESIGNACIÓN	COORDENADAS	LÍMITES VERTICALES	EXPLOTADOR / USUARIO OBSERVACIONES
LECBGLD005	Monte Toro	Circulo de 1 NM de radio centrado en // Circle 1 NM radius centred at 395905.36N 0040647.01E;	SFC - 1900 ft AMSL	<b>EXPLOTADOR / USUARIO</b> CLUB PARAPENTE DE MENORCA TEL: +34-649 410 273 Email: joanportellacoll@yahoo.es <b>OBSERVACIONES</b> Actividad deportiva de parapente // Sports activity of paragliding. SR-SS. Operación coordinada con // Operation coordinated with HLP LEME
LECMGLD013	Valdemorillo	402908N 0040303W;		<b>EXPLOTADOR / USUARIO</b> Paramotor Madrid ALEJANDRO BLANCO TEL: +34-637 490 379 (Alejandro Blanco) Email: a.blanco.aoiz@gmail.com (Alejandro Blanco Aoiz) <b>OBSERVACIONES</b> Actividad deportiva de paramotor // Paramotor sporting activity HR: SR-SS. Uso limitado por Carta Operacional ATS con LECV TWR, en horario de activación de la LED17 A, B y C // Limited use due to ATS Operational Document with LECV TWR, during LED17 A, B, C activation hours.
LECBGLD003	Zona de Vuelo Villar del Arzobispo. El Alto de Castelar. Club Parapente Valencia	394335N 0005105W;		<b>EXPLOTADOR / USUARIO</b> Carlos Portillo Valero TEL: +34-610 952 039 <b>OBSERVACIONES</b> Actividad deportiva de parapente y ala delta // Sports activity of paragliding and hanggliding. No se debe volar // You should not fly: 01NOV - 06JAN: THU, SAT, SUN, HOL. 07JAN - 11FEB: SAT, SUN, HOL.
LECMGLD019	Zona de vuelo de la montaña de Ponera	394112N 0001759W;		<b>EXPLOTADOR / USUARIO</b> Club vuelo libre Alas de F. Alex Bolinches Aznar. TEL: +34-669 779 930 <b>OBSERVACIONES</b> Actividad deportiva de parapente y ala delta // Sports activity of paragliding and hanggliding. HR:SR-SS.
LENAGLD001	(AD) BENABARRE	420122N 0002856E;		<b>EXPLOTADOR / USUARIO</b> AYUNTAMIENTO BENABARRE CLUB ALBATROS DE VUELO A VELA TEL: +34-973 241 491
LEISGLD001	(AD) BINISSALEM	394056N 0025252E;		<b>EXPLOTADOR / USUARIO</b> ESCUELA ASOCIACIÓN AVIACIÓN EN LAS AULAS TEL: +34-619 720 206 (Pablo Jesús Ruiz Escobar) TEL: +34-649 679 498 (GABRIEL GOMILA FRAU) Email: pabloruizescobar@yahoo.es (Pablo Jesús Ruiz Escobar) <b>OBSERVACIONES</b> Escuela que opera en el aeródromo // School operating at the aerodrome:

ID	DESIGNACIÓN	COORDENADAS	LÍMITES VERTICALES	EXPLOTADOR / USUARIO OBSERVACIONES
LECBGLD001	Cabo de Santa Pola	381335N 0003057W; 381313N 0003054W; 381311N 0003058W; 381259N 0003052W; 381232N 0003048W; 381201N 0003053W; 381201N 0003042W; 381254N 0003028W; 381337N 0003040W; 381335N 0003057W.;	SFC - 600 ft AMSL	<b>EXPLOTADOR / USUARIO</b> FEDERACIÓN DE DEPORTES AÉREOS DE LA COMUNIDAD VALENCIANA TEL: +34-963 154 489 Email: fdacv@fdacv.com <b>OBSERVACIONES</b> Uso limitado por Carta Operacional ATS // Limited use due to ATS Operational Document.
LECMGLD017	Club de Deportes Aéreos Airetik de Sopelana	432246N 0030154W; 432303N 0030057W; 432340N 0025955W; 432308N 0025922W; 432244N 0025955W; 432235N 0030141W; 432215N 0030216W; 432224N 0030230W; 432246N 0030154W.;	SFC - 150 m AGL MAA.	<b>EXPLOTADOR / USUARIO</b> CLUB DE DEPORTES AÉREOS AIRETIK DE SOPELANA ZONA A TEL: +34-622 768 682 TEL: +34-650 812 165 <b>OBSERVACIONES</b> Uso limitado por Carta Operacional ATS // Limited use due to ATS Operational Document Actividad deportiva de parapente y ala delta // Sports activity of paragliding and hang-glidering. HR: SR-SS.
LECMGLD018	Club de Deportes Aéreos Airetik de Sopelana	432340N 0025955W; 432427N 0025838W; 432454N 0025818W; 432510N 0025748W; 432512N 0025654W; 432439N 0025757W; 432412N 0025812W; 432315N 0025912W; 432308N 0025922W; 432340N 0025955W.;	SFC - 300 m AGL MAA.	<b>EXPLOTADOR / USUARIO</b> CLUB DE DEPORTES AÉREOS AIRETIK DE SOPELANA ZONA B TEL: +34-622 768 682 TEL: +34-650 812 165 <b>OBSERVACIONES</b> Uso limitado por Carta Operacional ATS // Limited use due to ATS Operational Document Actividad deportiva de parapente y ala delta // Sports activity of paragliding and hang-glidering. HR: SR-SS.
LEFMGLD001	(AD) FUENTEMILANCS	405319N 0041415W;		<b>EXPLOTADOR / USUARIO</b> AERONÁUTICA DEL GUADARRAMA, S.A. TEL: +34-921 426 963
LEIGGLD001	(AD) IGUALADA-ÓDENA	413503N 0013910E;		<b>EXPLOTADOR / USUARIO</b> CONSORCIO GENERALITAT / AYUNTAMIENTO DE IGUALADA / PRIVADO CLUB DE VOL A VELA DE IGUALADA-ÓDENA TEL: +34-938 031 276
LECDGLD001	(AD/HLP) LA CERDANYA	422311N 0015147E;		<b>EXPLOTADOR / USUARIO</b> CONSORCIO PARITARIO GENERALITAT / CONSELL COMARCAL DE LA CERDANYA AEROPORTS PUBLICS DE CATALUNYA TEL: +34-677 298 861 <b>OBSERVACIONES</b> No se admiten actividades acrobáticas aéreas // Aerobatic activities are not allowed.
LEMXGLD001	(AD) LA MANCHA	393344N 0031459W;		<b>EXPLOTADOR / USUARIO</b> CLUB CLAVILEÑO TEL: +34-914 159 085

ID	DESIGNACIÓN	COORDENADAS	LÍMITES VERTICALES	EXPLORADOR / USUARIO OBSERVACIONES
LECAGLD001	(AD) LA NAVA-CORRAL DE AYLLÓN	412439N 0032654W;		<b>EXPLORADOR / USUARIO</b> FUNDACIÓN LAUREADO CORONEL CARLOS MARTINEZ VARA DEL REY / FUNDACIÓN MILICIA AÉREA UNIVERSITARIA "VARA DE REY" TEL: +34-696 028 438 TEL: +34-913 599 920
LELTGLD001	(AD) LILLO	394301N 0031914W;		<b>EXPLORADOR / USUARIO</b> AYUNTAMIENTO DE LILLO REAL AERoclUB DE TOLEDO TEL: +34-925 598 176
LEMPGLD001	(AD) LOS MARTINEZ DEL PUERTO	375006N 0010551W;		<b>EXPLORADOR / USUARIO</b> AERoclUB CIERVA CODORNIÚ TEL: +34-609 447 213 Email: jefedevuelos@yahoo.es <b>OBSERVACIONES</b> Jefe de vuelos // Chief of flight: Manuel Martínez.
GCCCGLD002	Las Coloradas	280944N 0152630W; 281053N 0152512W; 281027N 0152510W; 280944N 0152630W.;	SFC - 1000 ft AGL; 1650 ft AMSL Lo que resulte mayor // Whichever is higher.	<b>EXPLORADOR / USUARIO</b> FEDERACIÓN CANARIA DE DEPORTE AÉREOS TEL: +34-611 189 228 TEL: +34-696 860 216 Email: fecda@fecda.org <b>OBSERVACIONES</b> Actividad deportiva de parapente y ala delta // Sports activity of paragliding and hang-gliding. HR: SR-SS. Altura máxima permitida //1000ft AGL 1650ft AMSL (lo que resulte mayor // Whichever is higher).
LEOCGLD001	(AD) OCAÑA	395615N 0033012W;		<b>EXPLORADOR / USUARIO</b> SENASA-OCAÑA TEL: +34-913 291 032 TEL: +34-925 130 700 TEL: +34-925 130 769
LEROGLD001	(AD) ROZAS	430657N 0072749W;		<b>EXPLORADOR / USUARIO</b> AERoclUB DE LUGO TEL: +34-982 224 702 TEL: +34-982 226 752
LECIGLD001	(AD) SANTA CILIA LOS PIRINEOS	423411N 0004340W;		<b>EXPLORADOR / USUARIO</b> AERONÁUTICA DE LOS PIRINEOS S.L. TEL: +34-974 377 610
LETPGLD001	(AD) SANTO TOMÉ DEL PUERTO	411215N 0033541W;		<b>EXPLORADOR / USUARIO</b> SENASA / CLUB LORETO VUELO A VELA TEL: +34-607 415 642
<b>VUELO SIN MOTORY PARAMOTOR</b>				

## ULTRALIGEROS

ID	DESIGNACIÓN	COORDENADAS	EXPLORADOR / USUARIO OBSERVACIONES
LEIRULT001	(AD) AIR MARUGÁN	405438N 0042210W;	<b>EXPLORADOR / USUARIO</b> C/E: AIR MARUGAN, S.L. TEL: +34-652 497 670 TEL: +34-670 873 448
LEIRULT002	(AD) AIR MARUGÁN	405438N 0042210W;	<b>EXPLORADOR / USUARIO</b> E: CLUB DEPORTIVO ELEMENTAL DE VUELO AIRTRIKE TEL: +34-654 503 447 TEL: +34-674 072 002
LETGULT001	(AD) ALGODOR	395354N 0035229W;	<b>EXPLORADOR / USUARIO</b> C/E: AERO TOLEDO, S.L TEL: +34-639 164 930
LETGULT002	(AD) ALGODOR	395354N 0035229W;	<b>EXPLORADOR / USUARIO</b> E: CLUB DEPORTIVO ELEMENTAL AZOR TEL: +34-629 081 468
LELHULT001	(AD) ALHAMA DE MURCIA	374456N 0011804W;	<b>EXPLORADOR / USUARIO</b> C/E: AEROCLUB AL AIRE Calle Vial Principal, Aeródromo de Alhama de Murcia, Autovía Alhama-Cartagena, salida 11 y 14. Apto. 95 - 30840. Alhama de Murcia. TEL: +34-606 353 316 TEL: +34-629 692 266 Email: aeroclubal aire@hotmail.es
GCAULT001	(AD) ANTIGUA - FUERTEVENTURA	282328N 0135859W;	<b>EXPLORADOR / USUARIO</b> C: ARIDANE URQUÍA GUTIÉRREZ, E: No TEL: +34-655 778 511 TEL: +34-928 174 054
LECBULT044	Aeroclub Vera	371539N 0015110W;	<b>EXPLORADOR / USUARIO</b> Marion Müller TEL: +34-653 329 027 (Francisco Javier Segura Cayuela) Email: Cayugc@hotmail.com (Francisco Javier Segura Cayuela)
LECBULT037	Albalat de la Ribera	391300N 0002100W;	<b>EXPLORADOR / USUARIO</b> C: VICENTE NOGUES SOLDADO TEL: +34-607 484 484
LECBULT038	Albalat de la Ribera	391300N 0002100W;	<b>EXPLORADOR / USUARIO</b> E: AEROCLUB GREGAL TEL: +34-607 484 484
LECMULT047	Alcalá del Río	373316N 0055846W;	<b>EXPLORADOR / USUARIO</b> C: JUAN ANTONIO FERNÁNDEZ RONQUILLO TEL: +34-655 790 704 TEL: +34-954 791 185
LECMULT048	Alcalá del Río	373316N 0055846W;	<b>EXPLORADOR / USUARIO</b> E: CLUB DEPORTIVO AERO ILIPA MAGNA TEL: +34-663 420 600
LECMULT055	Alcazaren	412217N 0044145W;	<b>EXPLORADOR / USUARIO</b> C: CONSTANTINO RAMOS RODRÍGUEZ, E: No. TEL: +34-629 059 522 Email: constantino@alcazarenvuelo.com

ID	DESIGNACIÓN	COORDENADAS	EXPLOTADOR / USUARIO OBSERVACIONES
LECBULT001	Alcocer de Planes	384724N 0002349W;	<b>EXPLOTADOR / USUARIO</b> C/E: CLUB ULTRALIGEROS LA MONTAÑA TEL: +34-687 961 617 TEL: +34-965 332 309
LECBULT002	Alcocer de Planes	384724N 0002349W;	<b>EXPLOTADOR / USUARIO</b> E: SANTIAGO REIG MARTÍNEZ TEL: +34-695 512 468
LECMULT015	Almonte	371520N 0063346W;	<b>EXPLOTADOR / USUARIO</b> C/E: CLUB DEPORTIVO Y CULTURAL ULM AIRES DE DOÑANA TEL: +34-646 424 523 (RAFAEL RUBENS RUIZ)
LECMULT036	Antequera	370601N 0043340W;	<b>EXPLOTADOR / USUARIO</b> C/E: ANTONIO EXTREMERA ARJONA TEL: +34-686 993 311 Email: aeroclubdeandalucia@gmail.com
LECMULT044	Arcones	410655N 0034355W;	<b>EXPLOTADOR / USUARIO</b> C: AEROCLUB DE ARCONES, S.L, E: No TEL: +34-656 494 002 TEL: +34-915 312 375
LECMULT011	Atarfe	371743N 0034249W;	<b>EXPLOTADOR / USUARIO</b> C/E: JULIO MANUEL LÓPEZ RAMOS TEL: +34-639 104 101 TEL: +34-958 442 912
LEBEULT001	(AD) BEAS DE SEGURA	381616N 0025656W;	<b>EXPLOTADOR / USUARIO</b> C/E: AIR SEGURA, S.L. TEL: +34-646 954 303 TEL: +34-953 424 295 TEL: +34-953 458 121
LECBULT028	Barbastro	415942N 0000536E;	<b>EXPLOTADOR / USUARIO</b> C: AEROCLUB DE BARBASTRO TEL: +34-630 402 715 TEL: +34-649 792 957 Email: aeroclbarbastro@gmail.com
LECMULT016	Beas	372502N 0064537W;	<b>EXPLOTADOR / USUARIO</b> C: CLUB DE VUELO ULM DÍEZ, E: No TEL: +34-607 548 371 TEL: +34-629 568 347
LECBULT039	Benicolet	385510N 0002107W;	<b>EXPLOTADOR / USUARIO</b> C: JOSÉ SANTAMARÍA PRATS TEL: +34-600 759 092 TEL: +34-962 830 071
LECBULT040	Benicolet	385510N 0002107W;	<b>EXPLOTADOR / USUARIO</b> E: AEROCLUB BALICA TEL: +34-962 830 071
LECBULT003	Biar	384110N 0004550W;	<b>EXPLOTADOR / USUARIO</b> C: CLUB DE VUELO ALTO VINALOPO, E: No TEL: +34-639 663 001 TEL: +34-679 241 116 Email: clubdevueloaltovinalopo@gmail.com

ID	DESIGNACIÓN	COORDENADAS	EXPLORADOR / USUARIO OBSERVACIONES
LECMULT025	Brunete	402350N 0040126W;	<b>EXPLORADOR / USUARIO</b> C: AEROCLUB DE BRUNETE TEL: +34-630 632 466
LEMTULT002	(AD) CASARRUBIOS	401405N 0040135W;	<b>EXPLORADOR / USUARIO</b> C/E: A&A MALAGÓN ELÉCTRICA, S.L. TEL: +34-629 255 259 TEL: +34-918 145 109
LEMTULT001	(AD) CASARRUBIOS	401405N 0040135W;	<b>EXPLORADOR / USUARIO</b> C/E: IGNAGUA CENTER, S.L. TEL: +34-627 541 109 TEL: +34-918 145 109 TEL: +34-918 145 251
LECNULT001	(AD) CASTELLÓN	400001N 0000136E;	<b>EXPLORADOR / USUARIO</b> C/E: AEROCLUB DE CASTELLÓN TEL: +34-639 714 348 <b>OBSERVACIONES</b> Uso limitado por Carta Operacional ATS // Limited use due to ATS Operational Document.
LEUCULT001	(AD) CILLAMAYOR	425105N 0041651W;	<b>EXPLORADOR / USUARIO</b> C: CLUB DE VUELO CILLAMAYOR, E: No TEL: +34-670 679 021 TEL: +34-942 369 061
LEBAULT002	(AD) CÓRDOBA	375031N 0045056W;	<b>EXPLORADOR / USUARIO</b> C/E: ALGARRA CONSULTORES, S.L. TEL: +34-957 483 414
LEBAULT003	(AD) CÓRDOBA	375031N 0045056W;	<b>EXPLORADOR / USUARIO</b> C/E: CLUB AÉREO DE CÓRDOBA TEL: +34-677 080 999
LEBAULT001	(AD) CÓRDOBA	375031N 0045056W;	<b>EXPLORADOR / USUARIO</b> C/E: CLUB DEPORTIVO DE VUELO ULM PEGASUS TEL: +34-669 157 878 TEL: +34-957 724 470
LECMULT009	Camaleño-Artañín	431040N 0044027W;	<b>EXPLORADOR / USUARIO</b> C: GERVASIO LASTRA ÁLVAREZ, E: No. TEL: +34-608 482 710 <b>OBSERVACIONES</b> Uso restringido por características técnicas de la pista. // Restricted use due to technical characteristics of the runway.
LECBULT030	Camp d'aviació Aeroclub Cervera	414115N 0011501E;	<b>EXPLORADOR / USUARIO</b> AERICLUB CERVERA TEL: +34-973 531 621
LECBULT026	Camp d'aviació d'Ordis	421357N 0025311E;	<b>EXPLORADOR / USUARIO</b> JOAN BAPTISTA CASALS REIXACH TEL: +34-609 707 056
LECBULT036	Camp d'aviació d'Ulldecona	403713N 0002848E;	<b>EXPLORADOR / USUARIO</b> JOSÉ MANUEL SERRET BENITO TEL: +34-625 337 634 Email: vvinaros@yahoo.es

ID	DESIGNACIÓN	COORDENADAS	EXPLOTADOR / USUARIO OBSERVACIONES
LECBULT033	Camp d'aviació de Bellvei	411441N 0013347E;	<b>EXPLOTADOR / USUARIO</b> SEBASTIÀ RODRIGUEZ FERNÁNDEZ TEL: +34-620 826 402 TEL: +34-620 826 404 TEL: +34-938 953 535 TEL: +34-977 168 207
LECBULT017	Camp d'aviació de Beuda-Besalú	421241N 0024233E;	<b>EXPLOTADOR / USUARIO</b> COMUNITAT DE BÉNS BEUDA-BESALÚ
LECBULT008	Camp d'aviació de Folgueroles	415710N 0021826E;	<b>EXPLOTADOR / USUARIO</b> ANTONI RIPOLL COMELLA TEL: +34-938 863 444 Email: imma@ripollifills.com
LECBULT031	Camp d'aviació de La Segarra	414052N 0012450E;	<b>EXPLOTADOR / USUARIO</b> JORDI GRAS VILASECA TEL: +34-617 835 621
LECBULT019	Camp d'aviació de Llabià	420042N 0030521E;	<b>EXPLOTADOR / USUARIO</b> JOSEP COLL PALLES TEL: +34-605 681 295 Email: info@ulmparts.net
LECBULT032	Camp d'aviació de Mollerussa	413646N 0005114E;	<b>EXPLOTADOR / USUARIO</b> CLUB AERI ULM MOLLERUSSA TEL: +34-606 453 001
LECBULT022	Camp d'aviació de Pairades	420816N 0030310E;	<b>EXPLOTADOR / USUARIO</b> JOAQUIM ROCA PAGÉS
LECBULT010	Camp d'aviació de Palafolls	414114N 0024453E;	<b>EXPLOTADOR / USUARIO</b> PRAIR AVIACIÓ TEL: +34-649 333 674 (Pere) TEL: +34-937 443 129 TEL: +34-937 652 502
LECBULT011	Camp d'aviació de Puieda	415917N 0021523E;	<b>EXPLOTADOR / USUARIO</b> AMICS DE L'AIRE DE GURB, E: No TEL: +34-630 851 197 (Àngel García García) Email: amicsdelairegurb@gmail.com
LECBULT035	Camp d'aviació de Roquetes	404525N 0002612E;	<b>EXPLOTADOR / USUARIO</b> CARLOS SANCHEZ CID TEL: +34-696 592 562 TEL: +34-977 502 104 TEL: +34-977 503 769
LECBULT023	Camp d'aviació de Sant Feliu de Buixalleu	414510N 0023632E;	<b>EXPLOTADOR / USUARIO</b> CLUB AERONÀUTIC CATALUNYA Crta. Hostalric-Arbúcies, km 5, 17451 Sant Feliu de Buixalleu (Girona). TEL: +34-600 596 415 (Josep Catalá Fernández) TEL: +34-638 448 728 (Magda Cuadras Genabat) Email: aviacioncac@movistar.es Email: catala@telefonica.net (JOSEP CATALÁ FERNÁNDEZ) Email: magda-cuadras@telefonica.net (Magda Cuadras Genabat)

ID	DESIGNACIÓN	COORDENADAS	EXPLOTADOR / USUARIO OBSERVACIONES
LECBULT024	Camp d'aviació de Tapioles	421330N 0023659E;	<b>EXPLOTADOR / USUARIO</b> TAPIOLES DE VOL, SL TEL: +34-972 274 441
LECBULT025	Camp d'aviació de Viladamat	420834N 0030304E;	<b>EXPLOTADOR / USUARIO</b> AERÒDROM VILADAMAT, SL. TEL: +34-630 125 222 (Giuseppe Pennacchio) TEL: +34-639 970 423 (Ivan Pennacchio) Email: info@airportviladamat.com Web: http://www.airportviladamat.com
LECBULT020	Camp d'aviació de l'Empordà	420024N 0030910E;	<b>EXPLOTADOR / USUARIO</b> NATIVE PRODUCTS, SL TEL: +34-619 709 026
LECBULT021	Camp d'aviació de l'Estartit	420152N 0031045E;	<b>EXPLOTADOR / USUARIO</b> AEROCLUB L'ESTARTIT, SC TEL: +34-625 746 742
LECBULT034	Camp d'aviació de les Escarbones	412218N 0011815E;	<b>EXPLOTADOR / USUARIO</b> AJUNTAMENT DEL PLA DE SANTA MARÍA TEL: +34-977 630 006
LECBULT018	Camp d'aviació de les Serres de Foixà	420146N 0025925E;	<b>EXPLOTADOR / USUARIO</b> ACROM, SL TEL: +34-972 222 840
LECBULT009	Camp d'aviació de les Umbertes	414712N 0020745E;	<b>EXPLOTADOR / USUARIO</b> VOL XERPA, SL TEL: +34-661 849 669
LECBULT012	Camp d'aviació del Penedès	412202N 0014603E;	<b>EXPLOTADOR / USUARIO</b> AIRBET SERVEIS AERONAUTICS SL TEL: +34-667 748 145 TEL: +34-697 299 928 Email: airbet@airbet.net
LECBULT013	Camp d'aviació del Pla de Bages	414638N 0015324E;	<b>EXPLOTADOR / USUARIO</b> VOL 9, SL TEL: +34-608 372 594 Email: info@vol9.cat
LECBULT014	Camp d'aviació del Prat de la Plana	414758N 0020643E;	<b>EXPLOTADOR / USUARIO</b> PRAT DE LA PLANA SA TEL: +34-938 300 351
LECMULT039	Caravaca de la Cruz	380250N 0015516W;	<b>EXPLOTADOR / USUARIO</b> C: AEROCLUB DE CARAVACA DE LA CRUZ, E: No TEL: +34-657 425 276 (Juan Fernández Abril) Email: Juanso1965@gmail.com
LECBULT029	Castejón de Sos (Campo del Raso)	423132N 0002855E;	<b>EXPLOTADOR / USUARIO</b> C: AVIACIÓN Y MONTAÑA, S.L., E: No TEL: +34-656 312 528 TEL: +34-689 786 087
LECMULT003	Castropol	433312N 0070100W;	<b>EXPLOTADOR / USUARIO</b> C: AEROCLUB ARNAO, E: No TEL: +34-629 486 890 TEL: +34-985 623 777

ID	DESIGNACIÓN	COORDENADAS	EXPLOTADOR / USUARIO OBSERVACIONES
LECBULT004	Catral	380929N 0004633W;	<b>EXPLOTADOR / USUARIO</b> C: JERÓNIMO SERRANO RAYA, E: No TEL: +34-616 954 284
LELIULT001	(AD) EL MOLINILLO	384424N 0062332W;	<b>EXPLOTADOR / USUARIO</b> C: SOCIEDAD RECREATIVA AERoclUB ALA VI, E: Info no AVBL
LEDLULT001	(AD) EL SALOBRAL	403617N 0044730W;	<b>EXPLOTADOR / USUARIO</b> C: EDUARDO RUBIO MORAL (Gestor/Jefe de Vuelos // Manager/Chief of Flight) TEL: +34-675 056 713
LEDLULT002	(AD) EL SALOBRAL	403617N 0044730W;	<b>EXPLOTADOR / USUARIO</b> E: CLUB DEPORTIVO AERoclUB ALAUDA
LECMULT027	El Molar	403936N 0033544W;	<b>EXPLOTADOR / USUARIO</b> C/E: AERONÁUTICA DEL GUADALIX, S.L. TEL: +34-608 822 914 <b>OBSERVACIONES</b> Uso limitado por Carta Operacional ATS // Limited use due to ATS Operational Document.
LECMULT029	El Molar	403936N 0033544W;	<b>EXPLOTADOR / USUARIO</b> C/E: COTA 300 AVIACIÓN S.L. TEL: +34-610 786 783 <b>OBSERVACIONES</b> Uso limitado por Carta Operacional ATS // Limited use due to ATS Operational Document.
LEFMULT001	(AD) FUENTEMILANOS	405319N 0041415W;	
LECMULT053	Fuenterrobles	393405N 0012142W;	<b>EXPLOTADOR / USUARIO</b> C: NARCISO DOMINGO MARTÍNEZ PEÑALVER TEL: +34-696 984 602
LECMULT054	Fuenterrobles	393405N 0012142W;	<b>EXPLOTADOR / USUARIO</b> E: AERoclUB FREEWAY TEL: +34-685 957 184
LECMULT030	Guadalix de la Sierra	404702N 0033819W;	<b>EXPLOTADOR / USUARIO</b> C: EDUARDO DÍAZ DEL RÍO PÉREZ, E: No TEL: +34-686 791 451 <b>OBSERVACIONES</b> Uso limitado por Carta Operacional ATS. // Limited use due to ATS Operational Document.
LECMULT049	Guillena	373340N 0060152W;	<b>EXPLOTADOR / USUARIO</b> C/E: CÓNDROR AVIACIÓN, S.L. TEL: +34-607 894 257
LECMULT019	Gurrea de Gállego	420213N 0004428W;	<b>EXPLOTADOR / USUARIO</b> C: AYUNTAMIENTO DE GURREA DE GALLEGO, E: No TEL: +34-670 303 229 TEL: +34-976 688 364

ID	DESIGNACIÓN	COORDENADAS	EXPLOTADOR / USUARIO OBSERVACIONES
LERPULT001	(AD) HERRERA DE PISUERGA	423537N 0041718W;	<b>EXPLOTADOR / USUARIO</b> ASOCIACIÓN DE DEPORTES AÉREOS Y ULTRALIGEROS HERRENSE: RICARDO MARTINEZ LEÓN TEL: +34-615 418 294 Email: martmelon@gmail.com
LEIGULT001	(AD) IGUALADA- ÓDENA	413503N 0013910E;	<b>EXPLOTADOR / USUARIO</b> C/E: AEROCLUB IGUALADA-ODENA TEL: +34-606 243 600 TEL: +34-670 596 718
LEIGULT005	(AD) IGUALADA- ÓDENA	413503N 0013910E;	<b>EXPLOTADOR / USUARIO</b> C/E: LAMINAR AIR S.L. TEL: +34-659 223 869
LEIGULT003	(AD) IGUALADA- ÓDENA	413503N 0013910E;	<b>EXPLOTADOR / USUARIO</b> C: AERI CLUB DELTATRIKE TEL: +34-696 010 172 Email: info@deltatrike.es <b>OBSERVACIONES</b> Escuela asociada // Associated school: Joan Masana Company
LEIGULT002	(AD) IGUALADA- ÓDENA	413503N 0013910E;	<b>EXPLOTADOR / USUARIO</b> E: CLUB AERONÁUTICO 2000 DEL VALLÉS TEL: +34-660 353 432 TEL: +34-929 834 989
LEIGULT004	(AD) IGUALADA- ÓDENA	413503N 0013910E;	<b>EXPLOTADOR / USUARIO</b> E: JOAN MASANA COMPANY TEL: +34-696 010 172 Email: info@deltacat.es <b>OBSERVACIONES</b> Centro asociado // Associated centre: Aeri Club Deltatrike
LECBULT027	(AD/HLP) LA CERDANYA	422311N 0015147E;	<b>EXPLOTADOR / USUARIO</b> C/E: AEROCLUB BARCELONA-SABADELL TEL: +34-937 101 952
LEJUULT001	(AD) LA JULIANA	371743N 0060948W;	<b>EXPLOTADOR / USUARIO</b> C/E: ASOCIACIÓN AEROCLUB AERO 2000 TEL: +34-651 880 138
LEMRULT001	(AD) LA MORGAL	432550N 0054959W;	<b>EXPLOTADOR / USUARIO</b> C/E: SOTRES AEROASTUR TEL: +34-639 828 460
LEOLULT001	(AD) LORCA, AGUSTÍN NAVARRO	375538N 0014634W;	<b>EXPLOTADOR / USUARIO</b> C: PEDRO AGUSTÍN NAVARRO OLIVER TEL: +34-649 400 399
LEOLULT002	(AD) LORCA, AGUSTÍN NAVARRO	375538N 0014634W;	<b>EXPLOTADOR / USUARIO</b> E: CLUB LOS PÁJAROS TEL: +34-649 400 399
LEAHULT001	(AD) LOS ALCORES	371946N 0054325W;	<b>EXPLOTADOR / USUARIO</b> C/E: AEROHÍSPALIS ESCUELA DE VUELO, S.L. TEL: +34-610 677 787

ID	DESIGNACIÓN	COORDENADAS	EXPLOTADOR / USUARIO OBSERVACIONES
LELGULT001	(AD) LOS GARRANCHOS - SAN JAVIER	375049N 0005246W;	<b>EXPLOTADOR / USUARIO</b> C/E: AEROCLUB MAR MENOR TEL: +34-609 610 741 TEL: +34-636 762 912 <b>OBSERVACIONES</b> Uso limitado por Carta Operacional ATS // Limited use due to ATS Operational Document.
LEMPULT001	(AD) LOS MARTINEZ DEL PUERTO	375006N 0010551W;	<b>EXPLOTADOR / USUARIO</b> C/E: ASOCIACION AERONÁUTICACOSTA CÁLIDA TEL: +34-609 447 213 Email: jefedevuelos@yahoo.es <b>OBSERVACIONES</b> Jefe de vuelos // Chief of flights: Manuel Martínez
LECBULT015	La Llosa	394502N 0001100W;	<b>EXPLOTADOR / USUARIO</b> C/E: CLUB ULM LA LLOSA TEL: +34-626 763 836 TEL: +34-961 862 925 TEL: +34-962 623 214
LECMULT021	Las Infantas	375430N 0034803W;	<b>EXPLOTADOR / USUARIO</b> Jefe de vuelos: Francisco Delgado Pulido TEL: +34-619 874 737 Email: Paco@aeroclubjaen.com Email: franciscodelgadopulido@gmail.com
LECMULT050	Lebrija	365346N 0060221W;	<b>EXPLOTADOR / USUARIO</b> C: ASOCIACION DEPORTIVA AERONEBRIX, E: No TEL: +34-630 026 391 (FRANCISCO JOSÉ GÓMEZ AFANADOR) Email: Aeronebrix.1994@gmail.com (FRANCISCO JOSÉ GÓMEZ AFANADOR)
LECMULT023	Linares	380758N 0033834W;	<b>EXPLOTADOR / USUARIO</b> C: MIGUEL PÉREZ ZARAGOZA, E: No TEL: +34-607 241 000
LECMULT012	Loja	370816N 0041611W;	<b>EXPLOTADOR / USUARIO</b> C: JESÚS MIRANDA ROMERO TEL: +34-655 678 507 Email: jesusmirandafly@hotmail.com
LECMULT013	Loja	370816N 0041611W;	<b>EXPLOTADOR / USUARIO</b> E: COLOSO AIR, S.L. TEL: +34-655 678 507
LESBULT001	(AD) MALLORCA/Son Bonet	393556N 0024210E;	<b>EXPLOTADOR / USUARIO</b> C/E: ASOCIACIÓN AVIACIÓN EN LAS AULAS TEL: +34-619 720 206 TEL: +34-649 673 498 TEL: +34-649 679 498
GCLBULT001	(AD) MASPALOMAS - EL BERRIEL	274657N 0153027W;	<b>EXPLOTADOR / USUARIO</b> C/E: CLUB DEPORTIVO AGUAYRO DE ALA DELTA TEL: +34-617 040 605

ID	DESIGNACIÓN	COORDENADAS	EXPLOTADOR / USUARIO OBSERVACIONES
LETCULT001	(AD) MATILLA DE LOS CAÑOS	413150N 0045530W;	<b>EXPLOTADOR / USUARIO</b> C/E: ANSARES CASTELLANA, S.L. TEL: +34-649 914 400 TEL: +34-983 090 207
LEMZULT001	(AD) MAZARICOS	425858N 0090019W;	<b>EXPLOTADOR / USUARIO</b> C: AERO SERVICIOST & J, S.L., E: No
LEMYULT001	(AD) MÉRIDA - ROYANEJOS	385848N 0062043W;	<b>EXPLOTADOR / USUARIO</b> C: AEROCLUB DE MÉRIDA, E: No TEL: +34-659 611 630
LEMUULT005	(AD) MUCHAMIEL	382624N 0002826W;	<b>EXPLOTADOR / USUARIO</b> C/E: AEROCLUB DE ALICANTE TEL: +34-965 921 979 TEL: +34-965 950 882
LECMULT006	Medina Sidonia	362626N 0055625W;	<b>EXPLOTADOR / USUARIO</b> C/E: CENTRO DE VUELO AEROSIDONIA, S.L. TEL: +34-606 977 164
LECBULT041	Mogente	384912N 0004948W;	<b>EXPLOTADOR / USUARIO</b> C: CARLOS LASO GALBIS - ÁNGEL PERALES FAYOS, E: No TEL: +34-687 433 766
LECMULT057	Navianos de Valverde	415730N 0055000W;	<b>EXPLOTADOR / USUARIO</b> C: JOSÉ LUIS NOVOA CASTELLANOS, E: No TEL: +34-600 977 000
LECMULT017	Niebla	372056N 0064110W;	<b>EXPLOTADOR / USUARIO</b> C/E: ASOCIACIÓN DEPORTIVA AEROCLUB DE NIEBLA TEL: +34-644 765 661 (Pierluigi Ponzio (Presidente del Aeroclub de Niebla)) Email: pierluigi.ponzio@icloud.com
LECMULT018	Niebla	372056N 0064110W;	<b>EXPLOTADOR / USUARIO</b> E: AERONIEBLA, SOCIEDAD COOPERATIVA ANDALUZA TEL: +34-609 356 024 TEL: +34-609 368 641
LEOTULT001	(AD) ONTUR	383701N 0013130W;	<b>EXPLOTADOR / USUARIO</b> C/E: AEROCLUB DE ALBACETE TEL: +34-666 163 200 TEL: +34-967 555 727
LECBULT042	Olocau	394031N 0003249W;	<b>EXPLOTADOR / USUARIO</b> C: JUÁN JOSÉ SANCHEZ ASENSIO TEL: +34-620 209 781 <b>OBSERVACIONES</b> Uso limitado por Carta Operacional ATS. Para más información: <a href="http://www.aerodromoolocau.es">http://www.aerodromoolocau.es</a> // Limited use due to ATS Operational Document. For more information: <a href="http://www.aerodromoolocau.es">http://www.aerodromoolocau.es</a>

ID	DESIGNACIÓN	COORDENADAS	EXPLORADOR / USUARIO OBSERVACIONES
LECBULT043	Olocau	394031N 0003249W;	<b>EXPLORADOR / USUARIO</b> E: YAGO MIRANDA TEL: +34-637 542 050 <b>OBSERVACIONES</b> Uso limitado por Carta Operacional ATS. Para más información: <a href="http://www.aerodromoolocau.es">http://www.aerodromoolocau.es</a> // Limited use due to ATS Operational Document. For more information: <a href="http://www.aerodromoolocau.es">http://www.aerodromoolocau.es</a>
LEPTULT001	(AD) PETRA - PEP MERCADER	393436N 0030728E;	<b>EXPLORADOR / USUARIO</b> C: JOSEP SANSÓ ROIG TEL: +34-653 110 690 (Désirée) Email: campdevolescruce@yahoo.com
LEPTULT002	(AD) PETRA - PEP MERCADER	393436N 0030728E;	<b>EXPLORADOR / USUARIO</b> E: ESCUELA DE VUELO SERGIO LUITEN
LEPCULT001	(AD) POZORRUBIO DE SANTIAGO	394940N 0025710W;	<b>EXPLORADOR / USUARIO</b> C: JOSÉ LUIS SERRANO ZAMORA, E: No TEL: +34-646 177 889 TEL: +34-916 291 472
LERMULT001	(AD) ROBLEDILLO DE MOHERNANDO	405155N 0031452W;	<b>EXPLORADOR / USUARIO</b> C: AEROCLUB DE GUADALAJARA TEL: +34-949 850 152
LERMULT003	(AD) ROBLEDILLO DE MOHERNANDO	405155N 0031452W;	<b>EXPLORADOR / USUARIO</b> E: ESCUELA DE AUTOGIROS MIZAR, S.L. TEL: +34-618 374 843
LERMULT002	(AD) ROBLEDILLO DE MOHERNANDO	405155N 0031452W;	<b>EXPLORADOR / USUARIO</b> E: MY DAIR, S.L. TEL: +34-649 030 863 TEL: +34-675 269 541
LESLULT001	(AD) SAN LUIS	395144N 0041507E;	<b>EXPLORADOR / USUARIO</b> C/E: No <b>OBSERVACIONES</b> Uso limitado por Carta Operacional ATS // Limited use due to ATS Operational Document.
LESNULT001	(AD) SAN TORCUATO	422828N 0025221W;	<b>EXPLORADOR / USUARIO</b> C/E: AERORIOJA S.L. TEL: +34-659 777 099
LECIULT001	(AD) SANTA CILIA LOS PIRINEOS	423411N 0004340W;	<b>EXPLORADOR / USUARIO</b> C/E: AERONÁUTICA DE LOS PIRINEOS S.L. TEL: +34-974 377 610
LESZULT001	(AD) SIGÜENZA	410241N 0023741W;	<b>EXPLORADOR / USUARIO</b> C/E: AEROCLUB SEGUNTINO TEL: +34-949 393 299
LEJFULT001	(AD) SON ALBERTÍ	392402N 0025138E;	<b>EXPLORADOR / USUARIO</b> C: Juan Francisco Socias Escudero, E: No. TEL: +34-607 702 445 Email: bird1958@gmail.com

ID	DESIGNACIÓN	COORDENADAS	EXPLOTADOR / USUARIO OBSERVACIONES
LEGYULT001	(AD) SORIA-GARRAY	414917N 0022836W;	<b>EXPLOTADOR / USUARIO</b> C/E: CLUB DEPORTIVO MILLAÉREA TEL: +34-629 826 088
LECMULT001	Santa Comba	430608N 0084543W;	<b>EXPLOTADOR / USUARIO</b> C/E: CLUB DE VUELO CAMBRE TEL: +34-981 227 066 TEL: +34-981 227 171
LECMULT024	Santa María del Páramo - El Busto // Club Aero Deportivo Esparver	422037N 0054809W;	<b>EXPLOTADOR / USUARIO</b> C: CLUB AERO DEPORTIVO ESPARVER, E: No TEL: +34-629 485 441 TEL: +34-639 519 954 Email: aeroclubesparver@gmail.com
LECMULT040	Sesma	422530N 0020134W;	<b>EXPLOTADOR / USUARIO</b> C: CLUB DEPORTIVO DE VUELO LOS PELÍCANOS, E: No. TEL: +34-630 318 906 Email: sdpelicanos@gmail.com
LECMULT046	Sotillo	411612N 0033753W;	<b>EXPLOTADOR / USUARIO</b> C/E: No
LETFULT001	(AD) TOMÁS FERNÁNDEZ ESPADA	365219N 0053855W;	<b>EXPLOTADOR / USUARIO</b> C/E: CLUB DEPORTIVO AEROCLUB VUELA CÁDIZ TEL: +34-682 592 933
LETXULT001	(AD) TOTANA	374512N 0012651W;	<b>EXPLOTADOR / USUARIO</b> C/E: AEROCLUB TOTANA TEL: +34-639 186 974 TEL: +34-968 594 640
LECMULT007	(AD) TREBUJENA	365131N 0060826W;	<b>EXPLOTADOR / USUARIO</b> C/E: ALISUR, S.L. TEL: +34-686 093 015
LECMULT008	(AD) TREBUJENA	365131N 0060826W;	<b>EXPLOTADOR / USUARIO</b> E: AEROSUMAER, S.L. TEL: +34-607 655 736 TEL: +34-685 461 286
LECMULT020	Tardienta	415738N 0003227W;	<b>EXPLOTADOR / USUARIO</b> C: AEROCLUB DE TARDIENTA, E: No TEL: +34-609 638 243 TEL: +34-974 340 163
LECMULT051	Torremocha del Jiloca	403616N 0011553W;	<b>EXPLOTADOR / USUARIO</b> C/E: AEROCLUB MONTES UNIVERSALES TEL: +34-978 600 974
LECMULT052	Torremocha del Jiloca	403616N 0011553W;	<b>EXPLOTADOR / USUARIO</b> E: VUELARAGÓN CLUB DEPORTIVO TEL: +34-610 287 838
LECMULT041	Tudela	420634N 0014110W;	<b>EXPLOTADOR / USUARIO</b> C: CLUB DEPORTIVO ULM AGUA SALADA, E: No. TEL: +34-649 296 023 TEL: +34-944 826 569

ID	DESIGNACIÓN	COORDENADAS	EXPLOTADOR / USUARIO OBSERVACIONES
LEVJULT001	(AD) VILLAFRANCA DE CÓRDOBA	375612N 0043158W;	<b>EXPLOTADOR / USUARIO</b> C: CLUB DEPORTIVO AGUILAS DE VILLAFRANCA TEL: +34-658 968 685
LEVJULT003	(AD) VILLAFRANCA DE CÓRDOBA	375612N 0043158W;	<b>EXPLOTADOR / USUARIO</b> E: CLUB DE VUELO ALAS ROTANTES TEL: +34-676 986 165
LEVJULT002	(AD) VILLAFRANCA DE CÓRDOBA	375612N 0043158W;	<b>EXPLOTADOR / USUARIO</b> E: GRUPO ONE AIR AVIACIÓN, S.L. TEL: +34-951 211 333
LECBULT016	(HLP) VINARÒS	403111N 0002324E;	<b>EXPLOTADOR / USUARIO</b> C/E: AEROCLUB MAESTRAT-VINARÓS TEL: +34-678 562 281
LECMULT031	Valdelaguna	400928N 0032255W;	<b>EXPLOTADOR / USUARIO</b> C: CARINA DELGADO RAMOS, E: No TEL: +34-656 325 274 Email: campodevuelodevaldelaguna@hotmail.com
LECMULT032	Villanueva de la Cañada	402612N 0040130W;	<b>EXPLOTADOR / USUARIO</b> C/E: AEROCLUB VILLANUEVA DE LA CAÑADA TEL: +34-616 706 179 TEL: +34-918 156 263 TEL: +34-918 156 596
LECMULT035	Villanueva del Pardillo	403002N 0035934W;	<b>EXPLOTADOR / USUARIO</b> C/E: AERO RALLY, S.L. TEL: +34-608 024 076 Email: aerorally@aerorally.com
LECMULT037	Villanueva del Trabuco	370350N 0041948W;	<b>EXPLOTADOR / USUARIO</b> C: JUAN A. PANEQUE MORENO TEL: +34-610 342 980 TEL: +34-653 309 446
LECMULT038	Villanueva del Trabuco	370350N 0041948W;	<b>EXPLOTADOR / USUARIO</b> E: AEROCADeco, S.L. TEL: +34-646 571 504 TEL: +34-952 711 286
<b>ULTRALIGEROS</b>			

**AEROSTACIÓN**

ID	DESIGNACIÓN	COORDENADAS	EXPLOTADOR / USUARIO OBSERVACIONES
LEMTBAL001	(AD) CASARRUBIOS	401405N 0040135W;	<b>EXPLOTADOR / USUARIO</b> AEROESPAÑA, S.L. TEL: +34-916 895 051
LEIGBAL001	(AD) IGUALADA- ÓDENA	413503N 0013910E;	<b>EXPLOTADOR / USUARIO</b> ULTRAMAGIC, S.A. TEL: +34-938 042 202

ID	DESIGNACIÓN	COORDENADAS	EXPLORADOR / USUARIO OBSERVACIONES
LECBAL001	Son Parot- Manacor	393429N 0030922E;	<b>EXPLORADOR / USUARIO</b> DREAM FLIGHTS,S.L. TEL: +34-639 818 109 TEL: +34-971 818 182 <b>OBSERVACIONES</b> Centro sin escuela // Centre without school.
LECMBAL002	Villanueva del Pardillo	403002N 0035934W;	<b>EXPLORADOR / USUARIO</b> CLUB ULM VILLANUEVA DEL PARDILLO TEL: +34-608 024 076
<b>AEROSTACIÓN</b>			

## SALTO EN PARACAÍDAS

ID	DESIGNACIÓN	COORDENADAS	LÍMITES VERTICALES	OBSERVACIONES
LECNPJA001	(AD) CASTELLÓN	Círculo 3 NM de radio centrado en // Circle 3 NM radius centred at 400001N 0000136E.;	SFC - FL150	HR: SR-SS Contactar con la frecuencia VALENCIA TACC (Ver ENR 2.1 TMA VALENCIA). // Contact with VALENCIA TACC frequency (See ENR 2.1 TMA VALENCIA) Clasificación de espacio aéreo: Ver TMA VALENCIA (ENR 2.1). // Airspace classification: See TMA VALENCIA (ENR 2.1). Ver RMZ en ENR 2.2 // See RMZ in ENR 2.2.
LEZSPJA001	(AD) CHOZAS DE ABAJO	Círculo 2.5 NM radio centrado en // Circle 2.5 NM radius centred at 422826N 0053900W.;	SFC - FL130	HR: V: 0730-1900, I: 0830-2000 Uso limitado por Carta Operacional ATS con LELN TWR, en horario de apertura // Limited use due to ATS Operational Document with LELN TWR, during activation hours.
LEBAPJA001	(AD) CÓRDOBA	Círculo 3 NM de radio centrado en // Circle 3 NM radius centred at 375031N 0045055W.;	SFC - FL100	HR AD LEBA (Ver // See AD-2-LEBA) Contactar con el servicio AFIS // Contact with AFIS service (Ver // See AD-2-LEBA)
LEJUPJA001	(AD) LA JULIANA	Círculo 2 NM de radio centrado en // Circle 2 NM radius centred at 371742N 0060945W. EXCEPTO // EXCEPT LED27A.;	SFC - FL150	HR: SR-SS Actividad de PJE únicamente en VMC. // PJE activity exclusively under VMC Contactar con frecuencia Sevilla APP (ver AD 2 LEZL). // Contact with Sevilla APP frequency (See AD 2 LEZL) Clasificación de espacio aéreo: Ver TMA SEVILLA (ENR 2.1). // Airspace classification: See TMA SEVILLA (ENR 2.1). Ver RMZ en ENR 2.2 // See RMZ in ENR 2.2 La actividad podrá ser suspendida por cuestiones de tráfico, ejercicios militares/civiles y/o calibraciones. Todo ello, con el fin de asegurar la operatividad y los procedimientos del Aeropuerto de Sevilla. // The activity may be suspended due to issues related with traffic, military/civil exercises and/or calibrations. All of these in order to ensure the operability and procedures at Sevilla airport.

ID	DESIGNACIÓN	COORDENADAS	LÍMITES VERTICALES	OBSERVACIONES
LEOSPJA001	(AD) LOS OTEROS	Círculo 3 NM de radio centrado en // Circle 3 NM radius centred at 421959N 0052657W.;	SFC - FL130	HR: SAT & SUN: 0930 LT-SS. Contactar con frecuencia León TWR (ver AD 2-LELN). // Contact with León TWR frequency (See AD 2-LELN). Clasificación de espacio aéreo: Ver CTA LEÓN (ENR 2.1). // Airspace classification: See CTA LEÓN (ENR 2.1). Ver RMZ en ENR 2.2 // See RMZ in ENR 2.2.
LEMSPJA001	(AD) MANRESA	Círculo de 5 NM centrado en // Circle 5 NM radius centred at 414553N 0014905E.;	SFC - FL105	HR: SR-SS Para coordinación con la aeronave de paracaidismo, contactar en la frecuencia 119.200 MHz del aeródromo de Manresa antes de entrar en el espacio aéreo RMZ. // To coordinate with the parachuting aircraft, contact with Manresa aerodrome on frequency 119.200 MHz before entering RMZ airspace Ver RMZ en ENR 2.2 // See RMZ in ENR 2.2 Clasificación de espacio aéreo: ver ENR 2.1 TMA BARCELONA. // Airspace classification: see ENR 2.1 TMA BARCELONA.
GCLBPJA001	(AD) MASPALOMAS - EL BERRIEL	274600N 0153300W; 274600N 0153600W; 274300N 0153600W; 274300N 0153300W; 274600N 0153300W.;	SFC - FL120	HR: SR-SS. Actividad permanente de lanzamiento de paracaidistas. // Permanent parachute dropping activity. Clasificación de espacio aéreo ver: // Airspace clasification see: ENR 2.1: FIR CANARIAS. Ver RMZ en // See RMZ in: ENR 2.2
LETCPJA003	(AD) MATILLA DE LOS CAÑOS	Area 3: 413542N 0045806W; arco de radio 8 Km centrado en // arc 8 Km radius centred on 413150N 0045530W y en sentido antihorario hasta // and anticlockwise up to 413043N 0050105W; 412907N 0045858W; 412759N 0045247W; arco de radio 8 Km centrado en // arc of 8 km radius centred on 413150N 0045530W y en sentido antihorario hasta // and anticlockwise up to 412950N 0045022W; 413542N 0045806W. ← ← ← ← ← ←	FL145 - FL180	HR: SR-SS Contactar con frecuencia MADRID ACC (ver ENR 2.1). // Contact with MADRID ACC frequency (See ENR 2.1) Clasificación de espacio aéreo: Ver FIR MADRID (ENR 2.1). // Airspace classification: See FIR MADRID (ENR 2.1).

ID	DESIGNACIÓN	COORDENADAS	LÍMITES VERTICALES	OBSERVACIONES
LETCPJA002	(AD) MATILLA DE LOS CAÑOS	<p>Area 2: 413542N 0045806W;</p> <p>arco de radio 8 Km centrado en // arc of 8 Km radius centred on 413150N 0045530W y en sentido antihorario hasta // and anticlockwise up to 413043N 0050105W;</p> <p>412738N 0045702W;</p> <p>arco de radio 8 Km centrado en // arc 8 Km radius centred on 413150N 0045530W y en sentido antihorario hasta // and anticlockwise up to 412950N 0045022W;</p> <p>413542N 0045806W.</p> <p>←</p> <p>←</p> <p>←</p> <p>←</p> <p>←</p>	2000 ft AGL - FL145	<p>HR: SR-SS</p> <p>Ver RMZ en ENR 2.2 // See RMZ in ENR 2.2</p> <p>Clasificación de espacio aéreo: Ver FIR MADRID (ENR 2.1). // Airspace classification: See FIR MADRID (ENR 2.1).</p>
LETCPJA001	(AD) MATILLA DE LOS CAÑOS	<p>Area 1: 413134N 0045617W;</p> <p>413205N 0045436W;</p> <p>413150N 0045428W;</p> <p>413112N 0045604W;</p> <p>413134N 0045617W.;</p>	SFC - 2000 ft AGL	<p>HR: SR-SS</p> <p>Ver RMZ en ENR 2.2 // See RMZ in ENR 2.2</p> <p>Clasificación de espacio aéreo: Ver FIR MADRID (ENR 2.1). // Airspace classification: See FIR MADRID (ENR 2.1).</p>
LEOTPJA001	(AD) ONTUR	Círculo 5 NM de radio centrado en // Circle 5 NM radius centred at 383705N 0013126W.;	SFC - 14000 ft AMSL	
LEPTPJA001	(AD) PETRA - PEP MERCADER	<p>393133N 0031350E;</p> <p>393512N 0032317E;</p> <p>siguiendo la línea de costa hasta // following the coastline up to;</p> <p>393032N 0031827E;</p> <p>392826N 0031354E;</p> <p>393133N 0031350E.;</p>	SFC - FL085	<p>HR: SR-SS</p> <p>Clase de espacio aéreo D: únicamente durante el período en que se esté desarrollando la actividad</p> <p>Para el resto del tiempo, la clasificación de espacio aéreo será la del TMA PALMA. Ver TMA PALMA (RMZ) (ENR 2.1) // Airspace class D: only during the period in which the activity is taking place. For the rest of time, the airspace classification will be that of the TMA PALMA. See TMA PALMA (RMZ) (ENR 2.1)</p> <p>La actividad únicamente se realiza en el periodo de // The activity is only carried out in the period from NOVTO MAR</p> <p>Uso limitado por Carta Operacional ATS con // Limited use by ATS Operational Chart with LECP (PALMA TACC).</p>

ID	DESIGNACIÓN	COORDENADAS	LÍMITES VERTICALES	OBSERVACIONES
LEREPJA001	(AD) REQUENA	Círculo 2 NM de radio centrado en // Circle 2 NM radius centred at 392829N 0010204W.;	SFC - FL140	HR: SR-SS Contactar con la frecuencia VALENCIA TACC (Ver ENR 2.1 TMA VALENCIA). // Contact with VALENCIA TACC frequency (See ENR 2.1 TMA VALENCIA) Clasificación de espacio aéreo: Ver TMA VALENCIA (ENR 2.1). // Airspace classification: See TMA VALENCIA (ENR 2.1). Ver RMZ en ENR 2.2 // See RMZ in ENR 2.2.
LECIPIJA001	(AD) SANTA CILIA LOS PIRINEOS	Círculo 3 NM de radio centrado en // Circle 3 NM radius centred at 423406N 0004332W.;	SFC - FL145	HR: SR-SS Para coordinación con la aeronave de paracaidismo, contactar en la frecuencia 123.500 MHz del Aeródromo de Santa Cilia antes de entrar en el espacio aéreo RMZ. // To coordinate with the parachuting aircraft, contact with Santa Cilia Aerodrome on frequency 123.500 MHz before entering RMZ airspace Clasificación de espacio aéreo: Ver FIR MADRID (ENR 2.1). // Airspace classification: See FIR MADRID (ENR 2.1). Ver RMZ en ENR 2.2 // See RMZ in ENR 2.2.
LETXPJA001	(AD) TOTANA	Círculo 2 NM de radio centrado en // Circle 2 NM radius centred at 374513N 0012650W.;	SFC - FL100	HR: I: MON-FRI: 1630-SS. V: MON-FRI: 1530-SS. SAT, SUN & HOL: SR-SS Durante el periodo de vacaciones de la Academia // During the Academy's vacational periods: 15JUL - 01SEP: SR-SS. 22DEC - 08JAN: SR-SS. Semana Santa // Easter: SR-SS. Siempre dentro del horario de operación de los servicios ATS de LELC CIV/MIL. (Ver AD 2-LELC). // Always within the operational hours of the LELC CIV/MIL ATS services. (See AD 2-LELC) Contactar con SAN JAVIER APP (Ver AD 2-LELC) antes de entrar en la zona promulgada. // Contact with SAN JAVIER APP (Ver AD 2-LELC) before entering the promulgated area Clasificación de espacio aéreo: Ver CTA MURCIA/SAN JAVIER (ENR 2.1). // Airspace classification: See CTA MURCIA/SAN JAVIER (ENR 2.1). Ver RMZ en ENR 2.2 // See RMZ in ENR 2.2.
<b>SALTO EN PARACAÍDAS</b>				

**CAMPO DE AEROMODELISMO**

ID	DESIGNACIÓN	COORDENADAS	LÍMITES VERTICALES	OBSERVACIONES
LECMUAV164	A.C. 21 Ejea	420618N 0010757W; 420624N 0010740W; 420612N 0010721W; 420557N 0010730W; 420618N 0010757W;	SFC - 400 ft AGL	HR: SR-SS

ID	DESIGNACIÓN	COORDENADAS	LÍMITES VERTICALES	OBSERVACIONES
LECBUAV016	Aeri Model Club Castellar	Círculo 500 m radio centrado en // Circle 500 m radius centred at 413537N 0020445E.;	SFC - 400 ft AGL	HR: primavera y verano: 0800-2100 LT. Otoño e invierno: 0800-1700 LT. // HR: spring and summer: 0800-2100 LT. Autumn and winter: 0800-1700 LT.
LECMUAV008	Aeroactivos Motilleja Activa	Círculo 25 m radio centrado en // Circle 25 m radius centred at 391110N 0014906W.;	SFC - 400 ft AGL	HR: SR-SS
LECBUAV067	Aeroclub Algemesi	Ver // See Insignia;	SFC - 120 m AGL	HR: 0700-2100 LT Datos de contacto // Contact details: TEL: +34-617 609 961 (Christian R Fuentes Chorques) Email: chr fuentes@hotmail.com
LECMUAV147	Aeroclub Calera Asociación Básico Cultural Aeromodelismo Calera	Círculo 500 m radio centrado en // Circle 500 m radius centred at 395230N 0045937W.;	SFC - 300 m AGL	HR: 0800-2100 LT. En condiciones de emergencia/contingencia podrá haber, ocasionalmente, aeromodelos que superen el límite superior vertical hasta los 2444 ft (745m). // In case of emergency/contingency conditions, there may be, occasionally, model aircraft overcoming the upper vertical limit up to 2444 ft (745 m).
LECBUAV019	Aeroclub R.C. Santa Agnès	Ver // See Insignia.;	SFC - 400 ft AGL	HR: primavera y verano: 0700-2100 LT. Otoño e invierno: 0800-1900 LT. // HR: spring and summer: 0700-2100 LT. Autumn and winter: 0800-1900 LT.
LECBUAV018	Aeroclub Radio Control Torque	Círculo 500 m radio centrado en // Circle 500 m radius centred at 413418N 0020740E.;	SFC - 400 ft AGL	HR: V: 0800-2100 LT I: 0800-1700 LT
LECMUAV080	Aeroclub Santo Domingo	Ver // See Insignia;	SFC - 400 ft AGL	HR: SR-SS Datos de contacto // Contact details: TEL: +34-679 489 574 (Marcos Sánchez) Email: aeroclub santodomingo@gmail.com
LECMUAV073	Aeroclub Serrablo	Círculo 500 m radio centrado en // Circle 500 m radius centred at 423248N 0002258W.;	SFC - 400 ft AGL	HR: SR-SS
LETIUAV001	Aeroclub del Tiétar	Círculo 500 m radio centrado en // Circle 500 m radius centred at 401451N 0044723W.;	SFC - 400 ft AGL	HR: H24. Operación coordinada con LETI AD // Operation coordinated with LETI AD
LECBUAV017	Aeroclub r/c Vall del Tenes	Ver // See Insignia;	SFC - 120 m AGL	HR: 0900-SS LT Datos de contacto // Contact details: Ca l'Amell Gros, sn. 08186, Lliçà d'Amunt. Barcelona Email: aeroclubvdt@gmail.com

ID	DESIGNACIÓN	COORDENADAS	LÍMITES VERTICALES	OBSERVACIONES
LECMUAV042	AeromodelClub Santander	Círculo 200 m radio centrado en // Circle 200 m radius centred at 432736N 0035622W.;	SFC - 400 ft AGL	HR: 0900-2100 LT Operación coordinada con LEXJ AD // Operation coordinated with LEXJ AD
LECBUAV020	Aeromodelisme Club Manresa	Ver // See Insignia;	SFC - 400 ft AGL	HR: 0900-2100 LT. Datos de contacto // Contact details: Email: enric@holgado.es
LECMUAV165	Aeromodelismo Aragón	Círculo 500 m radio centrado en // Circle 500 m radius centred at 414640N 0004519W.;	SFC - 400 ft AGL	HR: 0600-2300 LT
LECBUAV009	Aeromodelismo Ibiza	Ver // See Insignia;	SFC - 120 m AGL	HR: SR-SS Datos de contacto // Contact details: Camí Torre d'En Rovira. Localidad: Sant Josep de sa Talaia. CP: 07829. Islas Baleares. TEL: +34-629 648 780 (Antonio Rosello Orvay) Email: aeromodelismeivissa@gmail.com
LECMUAV166	Aeromodelismo Maño	Círculo 500 m radio centrado en // Circle 500 m radius centred at 413932N 0004514W.;	SFC - 400 ft AGL	HR: SAT, SUN: 0800-1500 LT
LECMUAV043	Aeromodelismo Piélagos	Círculo 500 m radio centrado en // Circle 500 m radius centred at 432224N 0035804W.;	SFC - 500 m AGL	HR: SR-SS. En condiciones de emergencia/contingencia podrá haber, ocasionalmente, aeromodelos que superen el límite superior vertical hasta los 2444 ft (745m). // In case of emergency/contingency conditions, there may be, occasionally, model aircraft overcoming the upper vertical limit up to 2444 ft (745 m).
LECMUAV070	Aeromodelismo Radio Control Albatros	Círculo 250 m radio centrado en // Circle 250 m radius centred at 431741N 0015507W.;	SFC - 400 ft AGL	HR: 0800-2200 LT
LECBUAV034	Aeromodelismo Sierra de Guara	Semicírculo 71 m radio centrado en // Semicircle 71 m radius centred at 420605N 0000412W.;	SFC - 400 ft AGL	HR: SR-SS
LECBUAV041	Aeromodelismo Yecla	Ver // See Insignia;	SFC - 400 ft AGL	HR: SR-SS

ID	DESIGNACIÓN	COORDENADAS	LÍMITES VERTICALES	OBSERVACIONES
LECMUAV030	Agrupación Cacereña de Aeromodelismo	Círculo 500 m radio centrado en // Circle 500 m radius centred at 391951N 0062053W.;	SFC - 300 m AGL	HR: SR-SS En condiciones de emergencia/contingencia podrá haber, ocasionalmente, aeromodelos que superen el límite superior vertical hasta los 2444 ft (745m). // In case of emergency/contingency conditions, there may be, occasionally, model aircraft overcoming the upper vertical limit up to 2444 ft (745 m).
LECMUAV119	Agrupación Deportiva Alak	Círculo 500 m radio centrado en // Circle 500 m radius centred at 423240N 0021000W.;	SFC - 400 ft AGL	HR: SR-SS Operación coordinada con la actividad de LER99A. // Operation coordinated with LER99A activity.
LECMUAV167	Alas Aragonesas	414404N 0005115W: 414413N 0005105W: 414429N 0005111W: 414433N 0005125W: 414432N 0005136W: 414422N 0005132W: 414404N 0005115W.;	SFC - 300 m AGL	HR: SR-SS. En condiciones de emergencia/contingencia podrá haber, ocasionalmente, aeromodelos que superen el límite superior vertical hasta los 2444 ft (745m). // In case of emergency/contingency conditions, there may be, occasionally, model aircraft overcoming the upper vertical limit up to 2444 ft (745 m).
LECBUAV010	Allua	Círculo 1000 m radio centrado en // Circle 1000 m radius centred at 392814N 0025606E.;	SFC - 500 m AGL	HR: H24. En condiciones de emergencia/contingencia podrá haber, ocasionalmente, aeromodelos que superen el límite superior vertical hasta los 2444 ft (745m). // In case of emergency/contingency conditions, there may be, occasionally, model aircraft overcoming the upper vertical limit up to 2444 ft (745 m).
LEVFUAV001	Asociación Aeromodelismo Nordes Aerodromo de Villaframil	Ver // See Insignia.;	SFC - 400 ft AGL	HR: SR-SS.
LECMUAV075	Asociación Aeromodelismo y Radiocontrol de Úbeda	Círculo 500 m radio centrado en // Circle 500 m radius centred at 380712N 0032203W.;	SFC - 400 ft AGL	HR: 0700-2000 LT (principalmente // mainly SAT, SUN & HOL)
LECMUAV120	Asociación Club Navarra de Aeromodelismo	Círculo 300 m radio centrado en // Circle 300 m radius centred at 424944N 0014544W.;	SFC - 400 ft AGL	HR: SR-SS  Datos de contacto // Contact details: Email: koldiko41@gmail.com
LECMUAV123	Asociación de Aeromodelismo Pedraza de Campos	Ver // See Insignia.;	SFC - 380 ft AGL	HR: SR-SS Operación coordinada con LEVD TWR // Operation coordinated with LEVD TWR

ID	DESIGNACIÓN	COORDENADAS	LÍMITES VERTICALES	OBSERVACIONES
LECMUAV052	C. D. de Aeromodelismo Los Quema2-Radio Control "Pista A"	Círculo 500 m radio centrado en // Circle 500 m radius centred at 374004N 0051545W. <=>;	SFC - 400 ft AGL	HR: SR-SS Datos de contacto // Contact details: TEL: +34-607 215 656 (Francisco Lira Utrilla)
LECMUAV110	C.D. Aeromodelismo Pizarra RC	Ver // See Insignia;	SFC - 120 m AGL	HR: SR-SS Datos de contacto // Contact details: TEL: +34-677 672 023 (Rafael López Narvález) Email: ralonar@msn.com
LECMUAV071	C.D. Aeronuba	Círculo 500 m radio centrado en // Circle 500 m radius centred at 371453N 0071408W.;	SFC - 400 ft AGL	HR: SR-SS
LECMUAV065	C.D. Asociación Aeromodelista Guadalajara	Ver // See Insignia;	SFC - 120 m AGL	HR: 0800-2100 LT Datos de contacto // Contact details: TEL: +34-696 214 507 (Víctor Lorenzo Mayor) Email: vlmayor@yahoo.es
LECMUAV060	C.D. de Aeromodelismo Guadix	Círculo 500 m radio centrado en // Circle 500 m radius centred at 371954N 0030446W.;	SFC - 400 ft AGL	HR: SR-SS
LECMUAV148	CD Palilleros Sintrón ni Son	Círculo 300 m radio centrado en // Circle 300 m radius centred at 400250N 0035131W.;	SFC - 400 ft AGL	HR: SAT, SUN & HOL: SR-SS
LECMUAV089	CDE Aeromodelismo Las Abejas	Ver // See Insignia;	SFC - 400 ft AGL	HR: 0800-2000 LT SAT & SUN: Principalmente mañanas // Mainly mornings
LECMUAV090	CDE Alas de Galapagar	Ver // See Insignia;	SFC - 120 m AGL	HR: SR-SS
LECMUAV149	CDE Alcaudón Mora	Círculo 500 m radio centrado en // Circle 500 m radius centred at 393957N 0034545W.;	SFC - 400 ft AGL	HR: SUN: SR-SS
LECMUAV021	Campo de Vuelo Las Cabezas	Círculo 450 m radio centrado en // Circle 450 m radius centred at 385612N 0063630W.;	SFC - 300 m AGL	HR: SR-SS. En condiciones de emergencia/contingencia podrá haber, ocasionalmente, aeromodelos que superen el límite superior vertical hasta los 2444 ft (745m). // In case of emergency/contingency conditions, there may be, occasionally, model aircraft overcoming the upper vertical limit up to 2444 ft (745 m).

ID	DESIGNACIÓN	COORDENADAS	LÍMITES VERTICALES	OBSERVACIONES
LECMUAV145	Campo de Vuelo Velilla de La Sierra	Círculo 500 m radio centrado en // Circle 500 m radius centred at 414848N 0022438W.;	SFC - 400 ft AGL	HR: SR-SS
LECBUAV061	Cierzo	Círculo 500 m radio centrado en // Circle 500 m radius centred at 412935N 0002933W.;	SFC - 400 ft AGL	HR: SR-SS
LECMUAV044	Club 9 Valles	Círculo 250 m radio centrado en // Circle 250 m radius centred at 432421N 0040905W.;	SFC - 400 ft AGL	HR: 0800-2200 LT
LECMUAV014	Club Aéreo Cantu El Jariu Llanes	Ver // See Insignia;	SFC - 400 ft AGL	HR: H24 Datos de contacto // Contact details: TEL: +34-622 759 466 (Jaime Sobero Elviro) Email: clubaereocantueljariu@hotmail.com
LECBUAV049	Club Aerodelismo GAT	Círculo 500 m radio centrado en // Circle 500 m radius centred at 411119N 0011552E.;	SFC - 400 ft AGL	HR: primavera y verano: 0800-2100 LT. Otoño e invierno: 0800-1700 LT. // HR: spring and summer: 0800-2100 LT. Autumn and winter: 0800-1700 LT Carta operacional ATS LERS // ATS Operational Document LERS
LECBUAV072	Club Aerodelismo ALGORITME	Círculo 500 m radio centrado en // Circle 500 m radius centred at 412136.9N 0020223.1E.;	SFC - 120 m AMSL	HR: SR-SS Carta operacional ATS LEBL // ATS Operational Document LEBL
LECBUAV031	Club Aerodelismo Calella	Ver // See Insignia;	SFC - 120 m AGL	HR: SR-SS (principalmente // mainly SAT & SUN: 1000-1300 LT) Datos de contacto // Contact details: Veinat Miquel Ferrer, 8   17412, Maçanet de la Selva, Gerona TEL: +34-630 494 760 (Roberto Flores) Email: clubaerodelismecalella@gmail.com
LECBUAV011	Club Aerodelismo Campos	Círculo 500 m radio centrado en // Circle 500 m radius centred at 392626N 0030147E.;	SFC - 120 m AGL	HR: SR-SS Datos de contacto // Contact details: Polígono 10, Parcela 185, 07630 Campos, Islas Baleares Email: clubaerodelismecampos@gmail.com
LECBUAV012	Club Aerodelismo Ciutadella	Círculo 500 m radio centrado en // Circle 500 m radius centred at 400249N 0035201E.;	SFC - 400 ft AGL	HR: SR-SS
LECBUAV021	Club Aerodelismo Els Cards	Círculo 500 m radio centrado en // Circle 500 m radius centred at 411435N 0014639E.;	SFC - 400 ft AGL	HR: SR-SS (actividad nocturna puntual // occasional night activity)

ID	DESIGNACIÓN	COORDENADAS	LÍMITES VERTICALES	OBSERVACIONES
LECBUAV066	Club Aeromodelisme Esportiu Sant Quirze	Círculo 250 m radio centrado en // Circle 250 m centred at 413107N 0020433E;	SFC - 262 ft AGL	HR: primavera y verano: 8:00-21:00 LT. Otoño e invierno: 08:00-18:00 LT. // Spring and summer: 08:00-21:00 LT. Autumn and winter: 08:00-18:00 LT Carta Operacional ATS con LELL TWR // ATS Operational Cart with LELL TWR.
LECBUAV032	Club Aeromodelisme Girona Provincial	Círculo 500 m radio centrado en // Circle 500 m radius centred at 421031N 0024610E.;	SFC - 400 ft AGL	HR: SR-SS (actividad nocturna puntual // occasional night activity)
LECBUAV048	Club Aeromodelisme RC de l'Ebre	Círculo 1000 m radio centrado en // Circle 1000 m radius centred at 404525N 0002612E.;	SFC - 400 ft AGL	HR: V: 0700-2100 LT : 0800-2000 LT Datos de contacto // Contact details: TEL: +34-643 775 618 (Asif Choudhry) Email: asif_pak@live.com
LECBUAV071	Club Aeromodelisme Valldigna	Círculo 500m centrado en // Circle 500 m radius centred at 390636N 001506W.;	SFC - 400 ft AGL	HR: SR-SS Datos de contacto // Contact details: TEL: +34-635 446 544 (Agustín Costa Falcó) Email: acosta1974@live.com (Agustín Costa Falcó)
LECBUAV055	Club Aeromodelisme Xaloc	Ver // See Insignia;	SFC - 400 ft AGL	HR: 0700-2200 LT Datos de contacto // Contact details: TEL: +34-659 156 607 (Gregorio Moreno Ruiz) Email: JVGARC@hotmail.com
LECMUAV031	Club Aeromodelismo 'La Cigüeña Negra'	Círculo 200 m radio centrado en // Circle 200 m radius centred at 395033N 0054023W.;	SFC - 380 ft AGL	HR: 0700-22:00 Datos de contacto // Contact details: TEL: +34-679 477 372 (Santos Garcia Fuentes)
LECMUAV125	Club Aeromodelismo Aguilucho	Ver // See Insignia;	SFC - 120 m AGL	HR: SR-SS Datos de contacto // Contact details: TEL: +34-647 767 046 (Pablo Lemos Boubeta) Email: palebo10@hotmail.com
LECMUAV177	Club Aeromodelismo Alas de El Tiemblo	Círculo 500 m radio centrado en // Circle 500 m radius centred at 402519N 0042840W.;	SFC - 120 m AGL	HR: 0900-2000 LT Datos de contacto // Contact details: TEL: +34-649 191 405 (Alberto García Hernández) Email: albertosgestion@gmail.com
LECMUAV111	Club Aeromodelismo Alas de Mijas	Círculo 500 m radio centrado en // Circle 500 m radius centred at 364410N 0044406W.;	SFC - 400 ft AGL	HR: SR-SS

ID	DESIGNACIÓN	COORDENADAS	LÍMITES VERTICALES	OBSERVACIONES
LECMUAV150	Club Aeromodelismo Alas de la Mancha	Ver // See Insignia;	SFC - 120 m AGL	HR: SR-SS (principalmente // mainly SUN & HOL). Datos de contacto // Contact details: TEL: +34-925 181 078 (Jesús Hurtado Prats) Email: jesushurtado13@gmail.com
LECMUAV009	Club Aeromodelismo Albacete	Círculo 500 m radio centrado en // Circle 500 m radius centred at 390514N 0015708W.;	SFC - 400 ft AGL	HR: SR-SS
LECMUAV012	Club Aeromodelismo Alborán	Círculo 500 m radio centrado en // Circle 500 m radius centred at 364807N 0025041W.;	SFC - 400 ft AGL	HR: SR-SS Datos de contacto // Contact details: TEL: +34-616 094 284 (Francisco Soler Viciano) Email: paquitosoler@hotmail.com
LECMUAV048	Club Aeromodelismo Alces	Círculo 500 m radio centrado en // Circle 500 m radius centred at 392753N 0030839W.;	SFC - 400 ft AGL	HR: 0800-2000 LT
LECBUAV001	Club Aeromodelismo Alcocer	Círculo 500 m radio centrado en // Circle 500 m radius centred at 384811N 0002353W.;	SFC - 300 m AGL	HR: SR-SS. En condiciones de emergencia/contingencia podrá haber, ocasionalmente, aeromodelos que superen el límite superior vertical hasta los 2444 ft (745m). // In case of emergency/contingency conditions, there may be, occasionally, model aircraft overcoming the upper vertical limit up to 2444 ft (745 m).
LECMUAV022	Club Aeromodelismo Almendralejo	Círculo 500 m radio centrado en // Circle 500 m radius centred at 384008N 0062726W.;	SFC - 400 ft AGL	HR: 0900-1900 LT
LECMUAV112	Club Aeromodelismo Axarquía	Círculo 500 m radio centrado en // Circle 500 m radius centred at 364600N 0040457W.;	SFC - 500 m AGL	HR: SR-SS. En condiciones de emergencia/contingencia podrá haber, ocasionalmente, aeromodelos que superen el límite superior vertical hasta los 2444 ft (745m). // In case of emergency/contingency conditions, there may be, occasionally, model aircraft overcoming the upper vertical limit up to 2444 ft (745 m).
LECBUAV022	Club Aeromodelismo BCN 2018	Círculo 500 m radio centrado en // Circle 500 m radius centred at 412517N 0020139E.;	SFC - 400 ft AGL	HR: primavera y verano: 0800-2100 LT. Otoño e invierno: 0800-1700 LT. // HR: spring and summer: 0800-2100 LT. Autumn and winter: 0800-1700 LT.
LECMUAV182	Club Aeromodelismo Borriana	Círculo 200 m radio centrado en // Circle 200 m radius centred at 395238N 0000420W.;	SFC - 50 m AGL	DLY 9:00 - SS Datos de contacto // Contact details: 12530 Burriana (Castellón) TEL: +34-656 843 595 (Antonio García Parra) Email: olulacinco@hotmail.com

ID	DESIGNACIÓN	COORDENADAS	LÍMITES VERTICALES	OBSERVACIONES
LECMUAV036	Club Aeromodelismo Campo de Gibraltar	Ver // See Insignia ;	SFC - 400 ft AGL	HR: SR-SS Operación coordinada con LEAG HLP y actividad LER164. // Operation coordinated with LEAG HLP and LER164 activity. Datos de contacto // Contact details: TEL: +34-635 451 860 (Juan Ramon González Florín) Email: jrflorin@gmail.com
LECMUAV037	Club Aeromodelismo Campo de Gibraltar Pista B (Veleros)	Ver // See Insignia ;	SFC - 400 ft AGL	HR: SR-SS Operación coordinada con LEAG HLP y actividad LER164 // Operation coordinated with LEAG HLP and LER164 activity. Datos de contacto // Contact details: TEL: +34-635 451 860 (Juan Ramon González Florín) Email: jrflorin@gmail.com
LECMUAV045	Club Aeromodelismo Campoo	Círculo 250 m radio centrado en // Circle 250 m radius centred at 425903N 0040945W.;	SFC - 400 ft AGL	HR: SR-SS
LECBUAV042	Club Aeromodelismo Cartagena	Círculo 500 m radio centrado en // Circle 500 m radius centred at 373741N 0010524W.;	SFC - 400 ft AGL	HR: SR-SS
LECMUAV168	Club Aeromodelismo Ciudad de Borja	415006N 0013009W; 415011N 0013006W; 415011N 0013004W; 415008N 0013004W; 415005N 0013008W; 415006N 0013009W.;	SFC - 400 ft AGL	HR: SR-SS
LECBUAV062	Club Aeromodelismo Compromiso	Círculo 500 m radio centrado en // Circle 500 m radius centred at 411344N 0000508W.;	SFC - 400 ft AGL	HR: SR-SS
LECMUAV121	Club Aeromodelismo Cormorán	Círculo 500 m radio centrado en // Circle 500 m radius centred at 423809N 0013731W.;	SFC - 400 ft AGL	HR: SR-SS
LECMUAV049	Club Aeromodelismo Daimiel	Circulo 800 m radio centrado en // Circle 800 m radius centred at 390706N 0033448W.;	SFC - 400 ft AGL	HR: 0900-1900 LT (principalmente // mainly SAT & SUN)
LECBUAV002	Club Aeromodelismo Dama de Elche	Ver // See Insignia.;	SFC - 120 m AGL	HR: SR-SS Datos de contacto // Contact details: Email: aeromodelismodamaelche@gmail.com

ID	DESIGNACIÓN	COORDENADAS	LÍMITES VERTICALES	OBSERVACIONES
LECMUAV054	Club Aeromodelismo El Carpio	Ver // See Insignia.;	SFC - 400 ft AGL	HR: SR-SS
LECMUAV079	Club Aeromodelismo El Cornicabral	Ver // See Insignia.;	SFC - 400 ft AGL	HR: SR-SS Se opera en la RWY 16/34, en la zona de la THR 16 // It operates in the RWY 16/34, in the area of THR 16.
LECBUAV003	Club Aeromodelismo Elche	Ver // See Insignia.;	SFC - 120 m AGL	HR: H24 Datos de contacto // Contact details: TEL: +34-607 687 105 (Raquel Bellot Bonitas) Email: clubcae@hotmail.com
LECMUAV001	Club Aeromodelismo Estela R.C.	Círculo 500 m radio centrado en // Circle 500 m radius centred at 424850N 0083133W.;	SFC - 400 ft AGL	HR: SR-SS
LECMUAV126	Club Aeromodelismo Furaventos	Ver // See Insignia.;	SFC - 120 m AGL	HR: SR-SS Datos de contacto // Contact details: Quintela, sn, 36413 O Porriño, Pontevedra. TEL: +34-670 787 963 Email: furaventos.club@gmail.com Web: www.furaventos.com
LECMUAV161	Club Aeromodelismo Gogor	Ver // See Insignia.;	SFC - 120 m AGL	HR: SR-SS Uso limitado por Carta Operacional ATS con // Limited use due to ATS Operational Chart with LEBB TWR. Datos de contacto // Contact details: TEL: +34-655 848 234 TEL: +34-679 290 468 Email: gogoraeromodelismo@gmail.com
LECMUAV020	Club Aeromodelismo Huyhuyhuy	Círculo 500 m radio centrado en // Circle 500 m radius centred at 403744N 0044016W.;	SFC - 400 ft AGL	HR: SR-SS.
LECMUAV023	Club Aeromodelismo Jerez de Los Caballeros	Ver // See Insignia.;	SFC - 120 m AGL	HR: SAT, SUN & HOL: SR-SS Datos de contacto // Contact details: TEL: +34-606 743 828 (Jesús Torrado Domínguez) TEL: +34-639 122 498 (Ruperto Menayo Antúnez) Email: aeromodelismojerez@gmail.com
LECMUAV024	Club Aeromodelismo Juan de La Cierva D. Benito-Villanueva de la Serena	Círculo 500 m radio centrado en // Circle 500 m radius centred at 385737N 0054356W.;	SFC - 500 m AGL	HR: SR-SS. En condiciones de emergencia/contingencia podrá haber, ocasionalmente, aeromodelos que superen el límite superior vertical hasta los 2444 ft (745m). // In case of emergency/contingency conditions, there may be, occasionally, model aircraft overcoming the upper vertical limit up to 2444 ft (745 m).  Datos de contacto // Contact details: TEL: +34-653 095 064

ID	DESIGNACIÓN	COORDENADAS	LÍMITES VERTICALES	OBSERVACIONES
LECMUAV081	Club Aeromodelismo La Llanada	Círculo 500 m radio centrado en // Circle 500 m radius centred at 420905N 0014418W.;	SFC - 400 ft AGL	HR: SR-SS
LECMUAV032	Club Aeromodelismo La Mesa de Coria	Círculo 500 m radio centrado en // Circle 500 m radius centred at 395928N 0062927W.;	SFC - 400 ft AGL	HR: SAT: 1500-SS LT, SUN: SR-1500 LT
LECMUAV076	Club Aeromodelismo Linares	Círculo 500 m radio centrado en // Circle 500 m radius centred at 381042N 0033133W.;	SFC - 400 ft AGL	HR: SR-SS Datos de contacto // Contact details: Carretera JH-6082 Vilches-Pantano de Gualen, a la altura del Paraje de los Grajos, 23220-Vilches, Jaén. TEL: +34-616 052 140 (Alfonso Nieto Fernández) Email: aeromodelismolinares@gmail.com
LECMUAV091	Club Aeromodelismo Los Buitres	Ver // See Insignia;	SFC - 120 m AGL	HR: SR-SS. Datos de contacto // Contact details: TEL: +34-609 458 530 (José Izquierdo) TEL: +34-680 988 914 (Fernando Gordon)
LECMUAV085	Club Aeromodelismo Los Diablos	Círculo 500 m radio centrado en // Circle 500 m radius centred at 431105N 0074254W.;	SFC - 400 ft AGL	HR: 0800-2000 LT.
LECBUAV043	Club Aeromodelismo Los Halcones de La Rambla	Círculo 500 m radio centrado en // Circle 500 m radius centred at 374542N 0010045W.;	SFC - 400 ft AGL	HR: SR-SS
LECMUAV025	Club Aeromodelismo Mérida 'Los Ventosillas'	Círculo 500 m radio centrado en // Circle 500 m radius centred at 385511N 0062351W.;	SFC - 400 ft AGL	HR: SAT, SUN & HOL: 0900-1400 LT, V: 1500-SS LT
LECMUAV092	Club Aeromodelismo Majadahonda 'DIEDRO'	Círculo 500 m radio centrado en // Circle 500 m radius centred at 402913N 0035510W.;	SFC - 300 m AGL	HR: SR-SS. En condiciones de emergencia/contingencia podrá haber, ocasionalmente, aeromodelos que superen el límite superior vertical hasta los 2444 ft (745m). // In case of emergency/contingency conditions, there may be, occasionally, model aircraft overcoming the upper vertical limit up to 2444 ft (745 m).
LECMUAV033	Club Aeromodelismo Miajadas	Ver // See Insignia;	SFC - 120 m AGL	HR: 0800-2000 LT Datos de contacto // Contact details: TEL: +34-615 106 313 (Javier Rodríguez Pintado) Email: comercialrodriguezmiarjadas@gmail.com

ID	DESIGNACIÓN	COORDENADAS	LÍMITES VERTICALES	OBSERVACIONES
LECMUAV074	Club Aeromodelismo Osca	Círculo 250 m radio centrado en // Circle 250 m radius centred at 421223N 0002656W.;	SFC - 400 ft AGL	HR: SR-SS
LECMUAV122	Club Aeromodelismo Ourense	Ver // See Insignia.;	SFC - 400 ft AGL	HR: H24 Datos de contacto // Contact details: Ctra. Santa Mariña, 201 - 32971 - Ourense (Ourense) TEL: +34-639 56 47 67 Email: aeromodelismoourense@gmail.com
LECBUAV004	Club Aeromodelismo Pedro Arenas de Orihuela	Ver // See Insignia.;	SFC - 120 m AGL	HR: SR-SS No se pueden sobrevolar carreteras, casas, ni el yacimiento arqueológico. // It is prohibited to fly over roads, residential areas, or the archaeological site.
LECMUAV133	Club Aeromodelismo Petirrojo de Escalona	Ver // See Insignia.;	SFC - 300 m AGL	HR: SR-SS. En condiciones de emergencia/contingencia podrá haber, ocasionalmente, aeromodelos que superen el límite superior vertical hasta los 2444 ft (745m). // In case of emergency/contingency conditions, there may be, occasionally, model aircraft overcoming the upper vertical limit up to 2444 ft (745 m).
GCCCUAV001	Club Aeromodelismo R/C Gran Canaria	Ver // See Insignia.;	SFC - 400 ft AGL	HR: SR-SS
LECMUAV118	Club Aeromodelismo RC Guadalentin	Círculo 500 m radio centrado en // Circle 500 m radius centred at 374617N 0014310W.;	SFC - 400 ft AGL	HR: 0700-2100 LT

ID	DESIGNACIÓN	COORDENADAS	LÍMITES VERTICALES	OBSERVACIONES
LECMUAV093	Club Aeromodelismo RC Impacto	Ver // See Insignia;	SFC - 400 ft AGL	HR: SR-SS. Podrá acogerse a la autorización emitida por AESA (ESP-OAT-00129/001) y superar la altura máxima de 120 m AGL según se indica a continuación, en cuyo caso, el club de aeromodelismo será el único y último responsable de cumplir con todos requisitos incluidos en la misma: Radio de 100 m con altura máxima 250 m AGL. Radio de 100 m hasta 300m con altura máxima 220 m AGL. Radio de 500 m con altura máxima 180 m AGL centrados en 401432 N 0032557W. // It may operate under the authorization issued by AESA (ESP-OAT-00129/001) and exceed the maximum height of 120 m AGL as indicated below. In this case, the aeromodelling club shall be the sole and final party responsible for complying with all the requirements included in the authorization: 100 m radius with maximum height 250 m AGL. From 100 m to 300 m radius with maximum height 220 m AGL. 500 m radius with maximum height 180 m AGL, centred on coordinates 401432N 0032557W. Datos de contacto // Contact details: TEL: +34-614 439 900 (Sixto José Yanguas González) Email: syanguas@gmail.com
LECBUAV030	Club Aeromodelismo RC Plana Baixa	Círculo 500 m radio centrado en // Circle 500 m radius centred at 400923N 0000050E.;	SFC - 148 ft AGL	HR: FRI, SAT & SUN: 0800-2000 LT
LECMUAV129	Club Aeromodelismo Salmantino	Ver // See Insignia.;	SFC - 400 ft AGL	HR: SR-SS
LECBUAV038	Club Aeromodelismo Segrià	Círculo 500 m radio centrado en // Circle 500 m radius centred at 413220N 0004141E.;	SFC - 400 ft AGL	HR: 0800-2000 LT
LECMUAV055	Club Aeromodelismo Subbética de Priego de Córdoba	Ver // See Insignia;	SFC - 120 m AGL	HR: SR-SS Datos de contacto // Contact details: TEL: +34-692 904 311 (Luis García Povedano) Email: luisgar42@gmail.com
LECMUAV146	Club Aeromodelismo Teruel	Círculo 250 m radio centrado en // Circle 250 m radius centred at 401954N 0010806W.;	SFC - 400 ft AGL	HR: 0900-2000 LT

ID	DESIGNACIÓN	COORDENADAS	LÍMITES VERTICALES	OBSERVACIONES
LECBUAV069	Club Aeromodelismo Torrent	Ver // See Insignia;	SFC - 120 m AGL	HR: 0900-SS LT. Datos de contacto // Contact details: Camino del Faxardet sn. Torrent. Valencia. Polígono: 30, Parcela: 353. TEL: +34-676 966 423 (César Castillo Domingo Zaragoza) Email: clubaeromodelismotorrent@gmail.com (José Marcos López García)
LECMUAV127	Club Aeromodelismo Val Miñor	Círculo 500 m radio centrado en // Circle 500 m radius centred at 420410N 0084632W.;	SFC - 400 ft AGL	HR: SR-SS (principalmente // mainly SUN & HOL)
LECBUAV025	Club Aeromodelismo Velers Collserola Pedrera	Ver // See Insignia;	SFC - 120 m AGL	HR: SR-SS
LECBUAV026	Club Aeromodelismo Velers Collserola Xiprers	Ver // See Insignia;	SFC - 120 m AGL	HR: SR-SS
LECMUAV136	Club Aeromodelismo Villa de Burguillos	Ver // See Insignia	SFC - 100 ft AGL	HR: SR-SS. Ubicado a menos de 8 km. de los Campos de ULM de Guillena, y de Ilipa Magna (Alcalá del Río) // Located less than 8 km from the ULM airfields of Guillena and Ilipa Magna (Alcalá del Río). Datos de contacto // Contact details: TEL: +34-681 603 575 (Antonio Castilla Castilla) Email: ea7dna@gmail.com
LECBUAV054	Club Aeromodelismo Xativa	Ver // See Insignia	SFC - 400 ft AGL	HR: SR-SS. Actividad de aeromodelismo. Precaución por proximidad a zona industrial y embalse // Model aircraft activity. Caution due to proximity to industrial area and reservoir. Datos de contacto // Contact details: TEL: +34-689 33 11 22 (Andrés Pérez Guarner) Email: andres32340@gmail.com Web: http://www.cax77.es
LECBUAV029	Club Aeromodelismo Xilxes	Círculo 500 m radio centrado en // Circle 500 m radius centred at 394514N 0001007W.;	SFC - 400 ft AGL	HR: SR-SS
LECMUAV163	Club Aeromodelismo Zamora	Ver // See Insignia;	SFC - 120 m AGL	HR: 0900-2200 LT. Datos de contacto // Contact details: TEL: +34-629 648 555 Email: clubaeromodelismozamora@facl.es
LECBUAV023	Club Aeromodelismo y RC Sant Cugat	Ver // See Insignia.;	SFC - 330 ft AGL	HR: SR-SS

ID	DESIGNACIÓN	COORDENADAS	LÍMITES VERTICALES	OBSERVACIONES
LECMUAV114	Club Aeromodelismo y Radio Control Estepona "PISTA A"	Ver // See Insignia;	SFC - 400 ft AGL	HR: 0900-2000 LT Datos de contacto // Contact details: Camino de los molinos 11 3º3 Estepona 29680 TEL: +34-661 363 601 (Miguel Mesquida) Email: rcestepona@gmail.com
LECMUAV115	Club Aeromodelismo y Radio Control Estepona "PISTA B"	Ver // See Insignia;	SFC - 400 ft AGL	HR: 0900-2000 LT Datos de contacto // Contact details: Camino de los molinos 11 3º3 Estepona 29680 TEL: +34-661 363 601 Email: rcestepona@gmail.com
LECMUAV113	Club Aeromodelismo y Radio Control de Marbella	Círculo 500 m radio centrado en // Circle 500 m radius centred at 363128N 0045147W.;	SFC - 400 ft AGL	HR: SR-SS
LECMUAV015	Club Aeromodelista El Ferre	Círculo 500 m radio centrado en // Circle 500 m radius centred at 432824N 0054510W.;	SFC - 400 ft AGL	HR: SR-SS
LECMUAV137	Club Aeronáutico de Andalucía, Sección Aeromodelismo	Ver // See Insignia;	SFC - 250 ft AGL	HR: H24 Operación coordinada con la Base de El Copero (LEEC). // Operation coordinated with El Copero Base (LEEC) Datos de contacto // Contact details: TEL: +34-659 710 536 (Antonio García Martínez )
LECBUAV024	Club Aeronàutic Egara	Ver // See Insignia;	SFC - 120 m AGL	HR: SR-SS Datos de contacto // Contact details: Avenida de Can Boada, s/n, 08225 Tarrasa, Barcelona TEL: +34-630 253 101 (Alejandro Martínez López) TEL: +34-686 055 554 (Eduard Soler) Email: caegara@caegara.com
LECBUAV056	Club Ala Radio Control	Círculo 500 m radio centrado en // Circle 500 m radius centred at 394042N 0003630W.;	SFC - 300 m AGL	HR: 0800-2100 LT. En condiciones de emergencia/contingencia podrá haber, ocasionalmente, aeromodelos que superen el límite superior vertical hasta los 2444 ft (745m). // In case of emergency/contingency conditions, there may be, occasionally, model aircraft overcoming the upper vertical limit up to 2444 ft (745 m).
LECMUAV178	Club Alas Torrejón de Ardoz	Círculo 500 m radio centrado en // Circle 500 m radius centred at 403349N 0033152W.;	SFC - 120 m AGL	HR: SR-SS Datos de contacto // Contact details: TEL: +34-664 803 373 (Bartolomé Garzón Martínez) Email: clubalasdettorrejondeardoz@gmail.com

ID	DESIGNACIÓN	COORDENADAS	LÍMITES VERTICALES	OBSERVACIONES
LECMUAV094	Club Alas de la Sierra de Guadarrama.	Ver // See Insignia;	SFC - 120 m AGL	HR: SR - SS Datos de contacto // Contact details: TEL: +34-647 650 108 (Gonzalo Garcia Fernández) Email: clubalasdelaSierra@hotmail.com (Gonzalo García / Juan José Almazan)
LECMUAV066	Club Alcarreño de Aeromodelismo	Ver // See Insignia;	SFC - 400 ft AGL	HR: V: 0900-2100 LT I: 0900-1800 LT Datos de contacto // Contact details: Ctra. Fontanar km. 4.5 Finca Castillejos Guadalajara 19004 TEL: +34-683 230 976 (Fernando Espinosa de Juan) Email: presidente@aeroguada.com
LECMUAV170	Club Cadrete de Radiocontrol	Círculo 1000 m radio centrado en // Circle 1000 m radius centred at 412854N 0010124W.;	SFC - 400 ft AGL	HR: SUN: 1000-1400 LT
LECMUAV016	Club Central de Asturias	Ver // See Insignia.;	SFC - 400 ft AGL	HR: SR-SS
LECMUAV004	Club Deportes Aéreos Condor	Ver // See Insignia;	SFC - 120 m AGL	HR: SR-SS Datos de contacto // Contact details: Email: info@aeromodelismocondor.es
LECMUAV116	Club Deportivo Aeromodelismo Abbas Ben Firnas	Círculo 500 m radio centrado en // Circle 500 m radius centred at 364416N 0050652W.;	SFC - 400 ft AGL	HR: SR-SS
GCCCUAV005	Club Deportivo Aeromodelismo Aligadron Tenerife	Ver // See Insignia.;	SFC - 100 ft AGL	HR: TUE: 1500-1900 LT SAT: 0900-2200 LT
LECMUAV041	Club Deportivo Aeromodelismo Chiclana	Ver // See Insignia;	SFC - 400 ft AGL	HR: SR-SS Operación coordinada con la BN de Rota (LERT) y actividad LER72. // Operation coordinated with Rota BN (LERT) and LER72 activity. Datos de contacto // Contact details: Cordel de los Marchantes, KM 2.5 TEL: +34-699 520 272 (Melchor Ramirez Carrillo ) Email: clubaeromodelismochicana@hotmail.com
LECMUAV153	Club Deportivo Aeromodelismo Escalona	Ver // See Insignia;	SFC - 120 m AGL	HR: SR-SS Datos de contacto // Contact details: TEL: +34-680 179 208 (Gustavo) Email: aeromodelismoescalona@gmail.com
LECMUAV056	Club Deportivo Aeromodelismo Mezquita	Círculo 500 m radio centrado en // Circle 500 m radius centred at 375451N 0044455W.;	SFC - 400 ft AGL	HR: SR-SS

ID	DESIGNACIÓN	COORDENADAS	LÍMITES VERTICALES	OBSERVACIONES
LECMUAV027	Club Deportivo Aeromodelismo Radio Control Burgos	Círculo 500 m radio centrado en // Circle 500 m radius centred at 422627N 0033740W.;	SFC - 300 m AGL	HR: 0800-2200 LT En condiciones de emergencia/contingencia podrá haber, ocasionalmente, aeromodelos que superen el límite superior vertical hasta los 2444 ft (745m). // In case of emergency/contingency conditions, there may be, occasionally, model aircraft overcoming the upper vertical limit up to 2444 ft (745 m). Datos de contacto // Contact details: Email: clubradiocontrolburgos@hotmail.com
LECMUAV139	Club Deportivo Aeropilas	Círculo 500 m radio centrado en // Circle 500 m radius centred at 371749N 0061850W.;	SFC - 400 ft AGL	HR: SR-SS
LECMUAV018	Club Deportivo Básico Vuela Llanera	Ver // See Insignia;	SFC - 300 m AGL	HR: SR-SS
LECMUAV005	Club Deportivo Deportes Aéreos Alas de Orduña	Ver // See Insignia;	SFC - 120 m AGL	HR: SR-SS Datos de contacto // Contact details: TEL: +34-615 792 387 TEL: +34-669 852 182 Email: alasdeorduna@euskaltel.net Email: alasdeorduna@outlook.com
LECMUAV100	Club Deportivo Elemental Fenix Villa de Meco	Ver // See Insignia;	SFC - 120 m AGL	HR: SR-SS Datos de contacto // Contact details: Email: clubfenixvillademeco@gmail.com
LECMUAV176	Club Deportivo Federado Albatros	Ver // See Insignia.;	SFC - 400 ft AGL	HR: SR-SS Datos de contacto // Contact details: TEL: +34-630 096 041 (Miguel Ángel Gordillo Urquia) Email: michelgordillo@gmail.com
LECMUAV154	Club Deportivo R.C. Alcotán	Círculo 500 m radio centrado en // Circle 500 m radius centred at 305949N 0035851W.;	SFC - 400 ft AGL	HR: SR-SS
LECMUAV064	Club Deportivo Radio Control Costa Tropical	Círculo 500 m radio centrado en // Circle 500 m radius centred at 364341N 0033421W.;	SFC - 300 m AGL	HR: SR-SS Operación coordinada con la actividad de LER111. // Operation coordinated with LER111 activity. En condiciones de emergencia/contingencia podrá haber, ocasionalmente, aeromodelos que superen el límite superior vertical hasta los 2444 ft (745m). // In case of emergency/contingency conditions, there may be, occasionally, model aircraft overcoming the upper vertical limit up to 2444 ft (745 m).

ID	DESIGNACIÓN	COORDENADAS	LÍMITES VERTICALES	OBSERVACIONES
LECMUAV063	Club Deportivo de Aeromodelismo Ala Sur	Ver // See Insignia;	SFC - 120 m AGL	HR: 0800-SS. LT Datos de contacto // Contact details: Camino de los Morales s/n 18360 Huetor Tajar – Granada TEL: +34-695 945 884 (José Ignacio Toro Cuberos) Email: aeromodelismoalasur@hotmail.com
<b>GCATUAV001</b>	Club Deportivo de Aeromodelismo Alaventura	Ver // See Insignia;	SFC - 120 m AGL	HR: 0900-1800 LT. Datos de contacto // Contact details: Las Pocetas, 35630 Antigua, Las Palmas. Email: club.alaventura@gmail.com
LECMUAV140	Club Deportivo de Aeromodelismo Altos Vuelos	Ver // See Insignia.;	SFC - 400 ft AGL	HR: SR-SS. Datos de contacto // Contact details: La Dehesilla, Polig.70, parcela 51, 41710-Utrera-Sevilla Email: clubrcaltosvuelos@gmail.com
GCCCUAV002	Club Deportivo de Aeromodelismo Cielo Azul	Círculo 300 m radio centrado en // Circle 300 m radius centred at 274557N 0153712W.;	SFC - 400 ft AGL	HR: 0830-2030 LT Datos de contacto // Contact details: Email: aeromodelismocieloazul@hotmail.com
LECMUAV057	Club Deportivo de Aeromodelismo Palma del Río	Círculo 500 m radio centrado en // Circle 500 m radius centred at 374004N 0051545W.;	SFC - 400 ft AGL	<b>HR: SR-SS</b> <b>Datos de contacto // Contact details:</b> <b>TEL: +34-619 305 266 (Manuel Palomero Montesinos)</b> <b>Email: aeromodelismopalma@gmail.com</b>
GCCCUAV009	Club Deportivo de Aeromodelismo Papiroalás (Juan Diego Peña Perera)	Ver // See Insignia;	SFC - 120 m AGL	HR: SR-SS Datos de contacto // Contact details: TEL: +34-687 778 703 (Juan Diego Peña Perera) Email: papiroalás@gmail.com
LECMUAV141	Club Deportivo de Aeromodelismo Radio Control Saeta	Ver // See Insignia;	SFC - 120 m AGL	HR: SR-SS Operación coordinada con LEZL TWR. (ver AD 2-LEZL Información suplementaria). // Operation coordinated with LEZL TWR (see AD 2-LEZL Additional information). Datos de contacto // Contact details: Email: presidencia@rcsaeta.es
GCCCUAV003	Club Deportivo de Aeromodelismo Vuelo Invertido (El Cohombrillo)	Ver // See Insignia.;	SFC - 400 ft AGL	HR: SR-SS
GCCCUAV004	Club Deportivo de Aeromodelismo Vuelo Invertido (Llano de La Cueva)	Círculo 500 m radio centrado en // Circle 500 m radius centred at 283938N 0135420W.;	SFC - 400 ft AGL	HR: SR-SS






ID	DESIGNACIÓN	COORDENADAS	LÍMITES VERTICALES	OBSERVACIONES
LECBUAV046	Club Deportivo de Aeromodelismo de Mula Juan de La Cierva	Ver // See Insignia;	SFC - 400 ft AGL	HR: 0700-2100 (principalmente // mainly SAT & SUN)
LECBUAV047	Club Deportivo de Aeromodelismo de Murcia Club Fénix	Ver // See Insignia.;	SFC - 400 ft AGL	HR: SAT, SUN & HOL: SR-SS Datos de contacto // Contact details: Paseo Marqués de Corvera N°18, 4D, Murcia. TEL: +34-620 820 168 (Antonio Zapata García) Email: elprexi@hotmail.com
LECMUAV142	Club Deportivo de Aeromodelismo y Radiocontrol Utrera	Círculo 500 m radio centrado en // Circle 500 m radius centred at 370849N 0054715W.;	SFC - 400 ft AGL	HR: SR-SS
LECMUAV058	Club Deportivo de Radiocontrol Pozoblanco	Círculo 500 m radio centrado en // Circle 500 m radius centred at 382109N 0045056W.;	SFC - 400 ft AGL	HR: SR-SS
LECMUAV152	Club Deportivo "Aeromodelismo R/C Seseña"	Círculo 400 m radio centrado en // Circle 400 m radius centred at 400531N 0034144W.;	SFC - 400 ft AGL	HR: SR-SS
LECMUAV035	Club Fénix de Deportes Aéreos	Ver // See Insignia;	SFC - 120 m	HR: SR-SS Datos de contacto // Contact details: TEL: +34-615 702 568 (Iban Prusilla) TEL: +34-660 958 961 (Néstor Bernardi) Email: aeromodelismofenixaraba@gmail.com Email: iprusilla@hotmail.com Email: nestorbernardi@gmail.com
LECMUAV130	Club Federado Aeromodelismo Charro	Círculo 300 m radio centrado en // Circle 300 m radius centred at 405459N 0054102W.;	SFC - 400 ft AGL	HR: SR-SS
LECMUAV103	Club Grupo Halcón de Veleros	Ver // See Insignia;	SFC - 400 ft AGL	HR: SR-SS Datos de contacto // Contact details: TEL: +34-636 515 145 (David Lucena) Email: grupohalcon.secretario2022@gmail.com
LECMUAV083	Club Leonés de Aeromodelismo	Círculo 500 m radio centrado en // Circle 500 m radius centred at 423632N 0053140W.;	SFC - 300 m AGL	HR: SR-SS En condiciones de emergencia/contingencia podrá haber, ocasionalmente, aeromodelos que superen el límite superior vertical hasta los 2444 ft (745m). // In case of emergency/contingency conditions, there may be, occasionally, model aircraft overcoming the upper vertical limit up to 2444 ft (745 m).

ID	DESIGNACIÓN	COORDENADAS	LÍMITES VERTICALES	OBSERVACIONES
LECMUAV104	Club Libélula de Aeromodelismo	Círculo 500 m radio centrado en // Circle 500 m radius centred at 402529N 0031819W.;	SFC - 300 m AGL	HR: SR-SS. En condiciones de emergencia/contingencia podrá haber, ocasionalmente, aeromodelos que superen el límite superior vertical hasta los 2444 ft (745m). // In case of emergency/contingency conditions, there may be, occasionally, model aircraft overcoming the upper vertical limit up to 2444 ft (745 m).
LECMUAV028	Club Mirandés de Aeromodelismo	Círculo 500 m radio centrado en // Circle 500 m radius centred at 423914N 0025542W.;	SFC - 400 ft AGL	HR: 0600-2359 LT
LECBUAV027	Club Modelisme Osona	Círculo 500 m radio centrado en // Circle 500 m radius centred at 415316N 0021532E.;	SFC - 400 ft AGL	HR: 0800-2000 LT
LECBUAV039	Club Modelisme Tàrraga	Ver // See Insignia;	SFC - 120 m AGL	HR: SR-SS Datos de contacto // Contact details: TEL: +34-667 792 840 (Antonio Robinat Felip) Email: clubmodelismetarrega@gmail.com
LECMUAV155	Club Modelismo Aranjuez	Círculo 500 m radio centrado en // Circle 500 m radius centred at 400010N 0033139W.;	SFC - 400 ft AGL	HR: SUN, HOL: SR-1500 LT.
LECMUAV105	Club Orión de Aeromodelismo	Ver // See Insignia.;	SFC - 400 ft AGL	HR: SR-SS (principalmente // mainly SAT & SUN) Datos de contacto // Contact details: Email: presidente@clubrcorion.com
LECMUAV026	Club Pacense de Aeromodelismo	Círculo 500 m radio centrado en // Circle 500 m radius centred at 384207N 0070011W.;	SFC - 300 m AGL	HR: SR-SS (principalmente // mainly SAT, SUN & HOL). En condiciones de emergencia/contingencia podrá haber, ocasionalmente, aeromodelos que superen el límite superior vertical hasta los 2444 ft (745m). // In case of emergency/contingency conditions, there may be, occasionally, model aircraft overcoming the upper vertical limit up to 2444 ft (745 m).
LECMUAV034	Club RC Arroyomolinos - La Sagra	Ver // See Insignia;	SFC - 400 ft AGL	HR: SR-SS Datos de contacto // Contact details: TEL: +34-610 562 890 TEL: +34-650 390 560 Email: secretaria@rc-arroyomolinos.es
LECMUAV010	Club RC Hellín	Círculo 500 m radio centrado en // Circle 500 m radius centred at 382941N 0013716W.;	SFC - 400 ft AGL	HR: SR-SS (principalmente // mainly SUN & HOL)

ID	DESIGNACIÓN	COORDENADAS	LÍMITES VERTICALES	OBSERVACIONES
LECMUAV156	Club RC Illescas	Círculo 300 m radio centrado en // Circle 300 m radius centred at 400931N 0034755W.;	SFC - 400 ft AGL	HR: SAT & SUN: SR-SS
LECBUAV013	Club RC Las Águilas	Círculo 300 m radio centrado en // Circle 300 m radius centred at 393617N 0030525E.;	SFC - 400 ft AGL	HR: SR-SS. No permitido drones. MAX 4 ACFT independientes volando a la vez // Drones are not allowed. MAX 4 independent ACFT flying at the same time.
LECMUAV109	Club RC Madrid	Círculo 500 m radio centrado en // Circle 500 m radius centred at 401831N 0031856W.;	SFC - 400 ft AGL	HR: SR-SS
LECMUAV006	Club RC Nervión	Ver // See Insignia	SFC - 500 m AGL	HR: SR-SS. Autorización operacional AEAMD // AEAMD Operational Authorisation. Datos de contacto // Contact details: Email: clubrcnervion@gmail.com
LECMUAV157	Club RC Ugena Paramotor	Ver // See Insignia;	SFC - 400 ft AGL	HR: MON-FRI: 13:00-20:00. SAT & SUN: 0900-2000 LT
LECMUAV108	Club RC-Arroyomolinos	Círculo 250 m radio centrado en // Circle 250 m radius centred at 401757N 0035334W.;	SFC - 400 ft AGL	HR: SR-SS
LECMUAV143	Club Radio Control Los Palacios	Círculo 500 m radio centrado en // Circle 500 m radius centred at 371051N 0055706W.;	SFC - 400 ft AGL	HR: SR-SS Operación coordinada con la actividad de LED27B. // Operation coordinated with LED27B activity.
LECMUAV106	Club Radio Control Navalcarnero	Ver // See Insignia;	SFC - 120 m AGL	HR: SR-SS
LECMUAV144	Club Radio Control Sevilla	Círculo 500 m radio centrado en // Circle 500 m radius centred at 372126N 0060738W.;	SFC - 300 m AGL	HR: SR-SS. En condiciones de emergencia/contingencia podrá haber, ocasionalmente, aeromodelos que superen el límite superior vertical hasta los 2444 ft (745m). // In case of emergency/contingency conditions, there may be, occasionally, model aircraft overcoming the upper vertical limit up to 2444 ft (745 m).
LECBUAV060	Club Radio Control Valencia	Círculo 500 m radio centrado en // Circle 500 m radius centred at 392952N 0003738W.;	SFC - 290 m AGL	HR: SR-SS

ID	DESIGNACIÓN	COORDENADAS	LÍMITES VERTICALES	OBSERVACIONES
LECMUAV117	Club Radio Control de Málaga	Círculo 500 m radio centrado en // Circle 500 m radius centred at 365415N 0042806W.;	SFC - 400 ft AGL	HR: SR-SS
LECMUAV107	Club Radiocontrol Boadilla	Círculo 300 m radio centrado en // Circle 300 m radius centred at 402259N 0035137W.;	SFC - 300 m AGL	HR: SR-SS. En condiciones de emergencia/contingencia podrá haber, ocasionalmente, aeromodelos que superen el límite superior vertical hasta los 2444 ft (745m). // In case of emergency/contingency conditions, there may be, occasionally, model aircraft overcoming the upper vertical limit up to 2444 ft (745 m).
LECMUAV082	Club Rioja Aeromodelismo	Círculo 500 m radio centrado en // Circle 500 m radius centred at 422610N 0021903W.;	SFC - 400 ft AGL	HR: SR-SS
LECBUAV040	Club Sedes Aeromodelisme	Ver // See Insignia.;	SFC - 400 ft AGL	HR: SAT, SUN & THU: 0800-1400 LT. Otros horarios coordinar con LESU AD // Other hours coordinate with LESU AD. Datos de contacto // Contact details: LA SERRA 9 BALCO DE PIRINEU 25711 MONTFERRER (LLEIDA) TEL: +34-376 348 843 (Joan Pou Palome) Email: pouplomejoan@gmail.com
LECBUAV035	Club SpainRoketry Campo: Alcolea de Cinca	Ver // See Insignia.;	SFC - 400 ft AGL	HR: SAT: SR-SS
LECBUAV070	Club SpainRoketry Campo: El Campilluelo	Círculo 500 m radio centrado en // Circle 500 m radius centred at 393153.7N 0053925.8W.;	SFC - 400 ft AGL	HR: 1030-1830 LT. Datos de contacto // Contact details: TEL: +34-650 467 939 (José Luis Cortijos Álvarez) Email: jlcortijos@yahoo.es
LECMUAV069	Club Spainrocketry	Círculo 500 m radio centrado en // Circle 500 m radius centred at 404707N 0031934W.;	SFC - 400 ft AGL	HR: 1100-1900 LT (principalmente // mainly SAT & SUN)
LECMUAV158	Club Tajo de Aeromodelismo	Ver // See Insignia.;	SFC - 120 m AGL	HR: SR-SS Datos de contacto // Contact details: TEL: +34-646 744 536 Email: clubtajoaeromodelismotoledo@outlook.es
LECMUAV007	Club Vitoria Aeromodelismo	Círculo 500 m radio centrado en // Circle 500 m radius centred at 425238N 0024720W.;	SFC - 400 ft AGL	HR: SR-SS

ID	DESIGNACIÓN	COORDENADAS	LÍMITES VERTICALES	OBSERVACIONES
LECBUAV050	Club d'Aeromodelisme Ciutat de Reus	Ver // See Insignia;	SFC - 500 m AGL	HR: DLY: V: 0900-2100 LT I: 0900-1800 LT En condiciones de emergencia/contingencia podrá haber, ocasionalmente, aeromodelos que superen el límite superior vertical hasta los 2444 ft (745m). // In case of emergency/contingency conditions, there may be, occasionally, model aircraft overcoming the upper vertical limit up to 2444 ft (745 m). Datos de contacto // Contact details: Carretera de Alcover a Vilallonga del Camp km 1,1 TEL: +34-650 450 837 (Amat Bertran Vallverdú) Email: clubaeromodelismereus@gmail.com Email: presidentciutatdereus@gmail.com
LECBUAV057	Club d'Aeromodelisme L'Abella de L'Alcudia	Círculo 500 m radio centrado en // Circle 500 m radius centred at 391032.2N 0003159.2W;	SFC - 400 ft AGL	HR: 0930-1330 & 1700-1930 LT
LECBUAV033	Club d'Aeromodelisme La Selva	Círculo 500 m radio centrado en // Circle 500 m radius centred at 414851N 0024758E.;	SFC - 400 ft AGL	HR: SR-SS (principalmente //mainly SAT & SUN: 1000-1300LT) Datos de contacto // Contact details: TEL: +34-622 228 685 Email: clubaeroselva@gmail.com
LECBUAV051	Club d'Aeromodelisme Pla de Vent	Círculo 1000 m radio centrado en // Circle 1000 m radius centred at 411718N 0011955E.;	SFC - 500 m AGL	HR: SR-SS
LECMUAV095	Club de Aeromodelismo Alas de Colmenar RC	Círculo 150 m radio centrado en // Circle 150 m radius centred at 404145N 0034706W.;	SFC - 400 ft AGL	HR: SR-SS
LECMUAV151	Club de Aeromodelismo Albatros Sista	Ver // See Insignia;	SFC - 120 m AGL	HR: H24 Datos de contacto // Contact details: TEL: +34-647 752 965 (José Gómez) Email: dargomcapj6@gmail.com
LECMUAV162	Club de Aeromodelismo Aldebarán	Ver // See Insignia;	SFC - 120 m AGL	HR: 0900-2100 LT. Datos de contacto // Contact details: Email: clubaeromodelismoaldebaran@facl.es
LECMUAV096	Club de Aeromodelismo Alfa RC	Círculo 500 m radio centrado en // Circle 500 m radius centred at 402311N 0035914W.;	SFC - 400 ft AGL	HR: SR-SS
LECMUAV013	Club de Aeromodelismo Almería	Ver // See Insignia;	SFC - 400 ft AGL	HR: SR-SS

ID	DESIGNACIÓN	COORDENADAS	LÍMITES VERTICALES	OBSERVACIONES
LECBUAV058	Club de Aeromodelismo Alzira	Círculo 500 m radio centrado en // Circle 500 m radius centred at 391757.7N 03654.8W.;	SFC - 400 ft AGL	HR: SR-SS Datos de contacto // Contact details: TEL: +34-676 690 635 Email: aeromodelismoalzira@gmail.com
LECMUAV088	Club de Aeromodelismo Área 33	Ver // See Insignia 	SFC - 400 ft AGL	HR: SR-SS Datos de contacto // Contact details: TEL: +34-636 108 700 Email: cdearea33@gmail.com    
LECMUAV029	Club de Aeromodelismo Bizkaia	Ver // See Insignia;	SFC - 120 m AGL	HR: SR-SS Datos de contacto // Contact details: TEL: +34-606 147 038 Email: clubaeromodelismobizkaia@yahoo.es
LECMUAV059	Club de Aeromodelismo Campillo de Altobuey	Ver // See Insignia;	SFC - 120 m AGL	HR: SR-RR Datos de contacto // Contact details: TEL: +34-680 911 868 (Antonio M. Muñoz Lozano) Email: anpaansa@hotmail.com
LECBUAV044	Club de Aeromodelismo Clemente Riera	Ver // See Insignia;	SFC - 400 ft AGL	HR: SAT, SUN & HOL: SR-SS
LECMUAV169	Club de Aeromodelismo Comarca de Calatayud	Círculo 250 m radio centrado en // Circle 250 m radius centred at 412005N 0014333W.;	SFC - 400 ft AGL	HR: 0800-1400 LT
LECMUAV038	Club de Aeromodelismo El Muro	Ver // See Insignia;	SFC - 120 m AGL	HR: SR-SS Operación coordinada con la BN de Rota (LERT) y actividad LER72. // Operation coordinated with Rota BN (LERT) and LER72 activity.
LECMUAV124	Club de Aeromodelismo Eolo Radiocontrol	Círculo 500 m radio centrado en // Circle 500 m radius centred at 424314N 0044845W.;	SFC - 400 ft AGL	HR: SR-SS
LECMUAV061	Club de Aeromodelismo Granada	Círculo 500 m radio centrado en // Circle 500 m radius centred at 370600N 0034619W.;	SFC - 400 ft AGL	HR: SR-SS Operación coordinada con LEGR TWR. // Operation coordinated with LEGR TWR.
LECMUAV097	Club de Aeromodelismo Juan de la Cierva	Círculo 500 m radio centrado en // Circle 500 m radius centred at 401318N 0034405W.;	SFC - 120 m AGL	HR: SR-SS

ID	DESIGNACIÓN	COORDENADAS	LÍMITES VERTICALES	OBSERVACIONES
LECBUAV045	Club de Aeromodelismo Juan de la Cierva-Codorniu	Círculo 500 m radio centrado en // Circle 500 m radius centred at 375931N 0011812W.;	SFC - 400 ft AGL	HR: 0900-2100 LT (principalmente // mainly FRI, SAT & SUN)
LECMUAV039	Club de Aeromodelismo La Ina	Círculo 500 m radio centrado en // Circle 500 m radius centred at 363747N 0060105W.;	SFC - 400 ft AGL	HR: SR-SS
LECMUAV067	Club de Aeromodelismo Las Águilas	Ver // See Insignia;	SFC - 400 ft AGL	HR: SR-SS Datos de contacto // Contact details: Ctra. del Casar a Mesones, Km 1,900 -EL CASAR Guadalajara (19170) TEL: +34-606 31 84 93 (Alejandro Rodríguez Díaz ) Email: info.aguilasrc@gmail.com
LECMUAV138	Club de Aeromodelismo Las Marismas de Trebujena	Ver // See Insignia;	SFC - 120 m AGL	HR: SR-SS Datos de contacto // Contact details: TEL: +34-679 181 136 (José Enrique Palacios González) Email: enriquepalacios@telefonica.net
LECMUAV086	Club de Aeromodelismo Lavanco	Círculo 500 m radio centrado en // Circle 500 m radius centred at 430227N 0073233W.;	SFC - 400 ft AGL	HR: H24
LECMUAV160	Club de Aeromodelismo Los Alcotanes	Ver // See Insignia;	SFC - 400 ft AGL	HR: 0700-2200 LT Datos de contacto // Contact details: Camino de las Cardosas, 2, 47610 Zaratán (Valladolid) Email: clubalcotanes@gmail.com (Javier Bastanchuri Recuero)
LECMUAV098	Club de Aeromodelismo Los Gatos	Círculo 500 m radio centrado en // Circle 500 m radius centred at 404822N 0033828W.;	SFC - 400 ft AGL	HR: SR-SS
LECBUAV006	Club de Aeromodelismo Marjal Pego	Círculo 500 m radio centrado en // Circle 500 m radius centred at 385139N 0000403W.;	SFC - 400 ft AGL	HR: SR-SS (principalmente // mainly SAT & SUN)
LECMUAV181	Club de Aeromodelismo Melilla	Círculo 160 m radio centrado en // Circle 160 m radius centred at 351833N 0025719W.;	SFC - 30 m AGL	HR: SAT, SUN & HOL: 0700-1100 LT Carta Operacional ATS con GEML // ATS Operational Document with GEML Datos de contacto // Contact details: TEL: +34-637 339 833 (Alberto Ángel Martínez Salcedo) Email: clubaeromodelismomelilla@gmail.com

ID	DESIGNACIÓN	COORDENADAS	LÍMITES VERTICALES	OBSERVACIONES
LECMUAV003	Club de Aerodelismo Narón	Círculo 250 m radio centrado en // Circle 250 m radius centred at 433151N 0080558W.;	SFC - 400 ft AGL	HR: 1000-2200 LT Datos de contacto // Contact details: TEL: +34-650 226 156 (Pedro Ingles González) Email: presidente@aerodelismonaro.com (Pedro Ingles González)
LECMUAV017	Club de Aerodelismo Nuevo Alastur	Círculo 300 m radio centrado en // Circle 300 m radius centred at 433146N 0054833W.;	SFC - 250 ft AGL	HR: SR-SS
LECMUAV099	Club de Aerodelismo Petirrojo	Círculo 250 m radio centrado en // Circle 250 m radius centred at 402849N 0040419W.;	SFC - 300 m AGL	HR: SR-SS. Datos de contacto // Contact details: Valdemorillo, carretera M-959, PK 2,300 TEL: +34-659 470 737 (Antonio Reina Acedo) Email: antonioreinaacedo@gmail.com (Antonio Reina Acedo)
LECMUAV072	Club de Aerodelismo Plus-Ultra	Ver // See Insignia.;	SFC - 400 ft AGL	HR: SR-SS Datos de contacto // Contact details: Camino del Rincón, 21100-Aljaraque, Huelva TEL: +34-616 701 898 (Gonzalo José Rodríguez Toro) Email: aerodelismo.plusultra@gmail.com
LECMUAV183	Club de Aerodelismo Plus-Ultra Pista B	Círculo 500 m radio centrado en // Circle 500 m radius centred at 372302N 0064814W.;	SFC - 400 ft AGL	HR:DLY, Uso limitado por Carta Operacional ATS con // Limited use due to ATS Operational Chart with ULM Beas Datos de contacto // Contact details: Carretera Trigueros-Dolmen de Soto, km 2, 21320-Trigueros, Huelva. TEL: +34-616 701 898 (Gonzalo José Rodríguez Toro) Email: aerodelismo.plusultra@gmail.com
LECBUAV007	Club de Aerodelismo RC Marina Baixa	Ver // See Insignia.;	SFC - 300 ft AGL	HR: 0800-2000 LT Datos de contacto // Contact details: TEL: +34-618 350 536 (Juan Tomas Belmonte) Email: rcmarinabaixa@gmail.com (Juan Tomas Belmonte)
LECMUAV180	Club de Aerodelismo Radiocontrolado Torrejón de la Calzada	Círculo 500 m radio centrado en // Circle 500 m radius centred at 401141N 0034910W.;	SFC - 400 ft AGL	HR: SR-SS Datos de contacto // Contact details: TEL: +34-630 039 119 (Pedro Vicente Silva Poblador ) Email: pvsil@hotmail.es
LECMUAV068	Club de Aerodelismo Seguntino	Círculo 300 m radio centrado en // Circle 300 m radius centred at 410524N 0023604W.;	SFC - 400 ft AGL	HR: SR-SS (principalmente // mainly SUN & HOL)
LECBUAV059	Club de Aerodelismo Torre RC Casinos	Círculo 500 m radio centrado en // Circle 500 m radius centred at 394234N 0004718W.;	SFC - 400 ft AGL	HR: SR-SS

ID	DESIGNACIÓN	COORDENADAS	LÍMITES VERTICALES	OBSERVACIONES
LECMUAV077	Club de Aeromodelismo Útica	Círculo 500 m radio centrado en // Circle 500 m radius centred at 380345N 0041316W.;	SFC - 400 ft AGL	HR: SR-SS
LECBUAV008	Club de Aeromodelismo Valle	Círculo 500 m radio centrado en // Circle 500 m radius centred at 382827N 0005026W.;	SFC - 400 ft AGL	HR: SR-SS
LECMUAV134	Club de Aeromodelismo Villoslada	Círculo 500 m radio centrado en // Circle 500 m radius centred at 405921N 0042508W.;	SFC - 400 ft AGL	HR: 0900-1900 LT
LECMUAV047	Club de Aeromodelismo de Ceuta	Círculo 150 m radio centrado en // Circle 150 m radius centred at 355329N 0052117W.;	SFC - 400 ft AGL	HR: SR-SS Operación coordinada con GECE HLP. // Operation coordinated with GECE HLP.
LECBUAV005	Club de Aeromodelismo de Radio Control Alicante	Ver // See Insignia;	SFC - 800 ft AGL	HR: SR-SS Operación coordinada con LEAL TWR. // Operation coordinated with LEAL TWR.
LECMUAV062	Club de Aeromodelismo y Radio Control Ciudad Alhambra	Círculo 500 m radio centrado en // Circle 500 m radius centred at 371751N 0034057W.;	SFC - 400 ft AGL	HR: SR-SS
LECMUAV040	Club de Modelismo La Gaviota de Rota	Ver // See Insignia;	SFC - 400 ft AGL	HR: SR-SS Operación coordinada con la BN de Rota (LERT) y actividad LED100 // Operation coordinated with Rota BN (LERT) and LED100 activity. Datos de contacto // Contact details: TEL: +34-607 762 560
LECMUAV101	Club de Radio control ICARO	Círculo 500 m radio centrado en // Circle 500 m radius centred at 401959N 0034753W.;	SFC - 400 ft AGL	HR: SR-SS
LECMUAV050	Club de Vuelo Dronbox	Círculo 500 m radio centrado en // Circle 500 m radius centred at 390327N 0035909W.;	SFC - 400 ft AGL	HR: 0800-2100 LT
LECMUAV102	Club de Vuelo R.C. Dédalo	Círculo 200 m radio centrado en // Circle 200 m radius centred at 402305N 0035004W.;	SFC - 260 ft AGL	HR: SR-SS

ID	DESIGNACIÓN	COORDENADAS	LÍMITES VERTICALES	OBSERVACIONES
LECMUAV002	Club de vuelo As Gaivotas	Círculo 500 m radio centrado en // Circle 500 m radius centred at 430937N 0083132W.;	SFC - 500 m AGL	HR: 0900-2100 LT. En condiciones de emergencia/contingencia podrá haber, ocasionalmente, aeromodelos que superen el límite superior vertical hasta los 2444 ft (745m). // In case of emergency/contingency conditions, there may be, occasionally, model aircraft overcoming the upper vertical limit up to 2444 ft (745 m).
LECMUAV051	Club deportivo Aeromodelismo Ciudad del Vino de Valdepeñas	Círculo 500 m radio centrado en // Circle 500 m radius centred at 384731N 0031846W.;	SFC - 400 ft AGL	0800-2000 LT (principalmente primavera, verano y otoño // Mainly Spring, Summer, Autumn).
LECBUAV068	Club modelismo R.C. VILLENA	Círculo 500 m radio centrado en // Circle 500 m radius centred at 384019N 0005727W.;	SFC - 400 ft AGL	HR: SR-SS Datos de contacto // Contact details: TEL: +34-650 208 283 (José Fco. Flor Tomás) Email: pepeflor@icadrado.es (José Fco. Flor Tomás)
GCCCUAV006	El Vallito	Círculo 500 m radio centrado en // Circle 500 m radius centred at 280612N 0163037W.;	SFC - 400 ft AGL	HR: SR-SS
LECMUAV011	El Viso, Los Llanos, Albacete	Círculo 500 m radio centrado en // Circle 500 m radius centred at 390049N 0014449W.;	SFC - 400 ft AGL	HR: SR-SS.
LECMUAV184	Elanio Club Aeromodelista	Círculo 300 m radio centrado en // Circle 300 m radius centred at 405453N 0054101W.;	SFC - 120 m AGL	HR: SR-SS Datos de contacto // Contact details: TEL: +34-615 638 295 Email: elanioclub@gmail.com
LECMUAV132	Elanio Club Aeromodelista. La Vellés	Círculo 500 m radio centrado en // Circle 500 m radius centred at 410438N 0053324W.;	SFC - 400 ft AGL	HR: SR-SS Datos de contacto // Contact details: TEL: +34-615 638 295 (Ramón Martínez Lanao) Email: elanioclub@gmail.com
LECMUAV131	Elanio Club Aeromodelista. Laderas de Carpio Bernardo	Círculo 300 m radio centrado en // Circle 300 m radius centred at 405144N 0053051W.;	SFC - 400 ft AGL	HR: SR-SS Uso limitado por Carta Operacional ATS con // Limited use due to ATS Operational Chart with LESA TWR
LECMUAV159	Grupo de Aeromodelismo Ocaña	Círculo 200 m radio centrado en // Circle 200 m radius centred at 395527N 0032554W.;	SFC - 400 ft AGL	HR: SR-SS (principalmente // mainly SAT, SUN & HOL) Datos de contacto // Contact details: TEL: +34-669 254 378 Email: eljarete10@hotmail.com

ID	DESIGNACIÓN	COORDENADAS	LÍMITES VERTICALES	OBSERVACIONES
LECMUAV053	HALCONDRO	Círculo 200 m radio centrado en // Circle 200 m radius centred at 395527N 0032554W;	SFC - 400 ft AGL	Formación avanzada de pilotos UAS y pilotos aplicadores para drones agrícolas // Advanced Training for UAS pilots and agricultural drone application operators. HR: MON-SAT: SR-SS. Datos de contacto // Contact details: TEL: +34-614 007 931 Email: seguridadoperacional@halcondron.com
LECBUAV065	Ladera Grup de Velers RC IKARUS	Ver // See Insignia;	SFC - 120 m AGL	HR: SR-SS Carta Operacional ATS // ATS Operational Chart. Datos de contacto // Contact details: Email: info@ikarusrc.com
GCCCUAV007	Las Medianías	Ver // See Insignia.;	SFC - 400 ft AGL	HR: SR-SS. Datos de contacto // Contact details: TEL: +34-653 821 839 Email: clubmesonauta@gmail.com
GCCCUAV008	Las Peñuelas	Ver // See Insignia;	SFC - 400 ft AGL	HR: SR-SS Datos de contacto // Contact details: TEL: +34-653 821 839 Email: clubmesonauta@gmail.com
LECMUAV135	Los Halcones	Círculo 500 m radio centrado en // Circle 500 m radius centred at 405523N 0041025W;	SFC - 300 m AGL	HR: SR-SS. En condiciones de emergencia/contingencia podrá haber, ocasionalmente, aeromodelos que superen el límite superior vertical hasta los 2444 ft (745m). // In case of emergency/contingency conditions, there may be, occasionally, model aircraft overcoming the upper vertical limit up to 2444 ft (745 m).
LECBUAV052	Model Club Els Masos	Ver // See Insignia;	SFC - 400 ft AGL	HR: DLY 0800-2000 LT Datos de contacto // Contact details: TEL: +34-646 388 888 TEL: +34-670 294 386 Email: svinyasl@gmail.com
LECMUAV179	Pista de vuelo Las Bardocas	Círculo 450 m radio centrado en // Circle 450 m radius centred at 385321N 0065755W;	SFC - 120 m AGL	HR: MON-FRI: 1530-SS LT. SAT, SUN, HOL 0800-SS LT. Siempre que no haya actividad militar en la zona. // As long as there is no military activity in the area. Datos de contacto // Contact details: TEL: +34-924 230 036 (Rafael Lebrato Álvarez) TEL: +35 676 673 230 (Rafael Lebrato Álvarez) Email: tecnico@urbedadajoz.com (SISTEMAS NO TRIPULADOS S.L)
LECBUAV036	Radio Control Somontano	Ver // See Insignia;	SFC - 120 m AGL	HR: SR-SS Datos de contacto // Contact details: TEL: +34-615 553 157 (Gregorio Bernad) Email: rcsomontano@gmail.com
LECBUAV037	Radio Control Somontano	Círculo 500 m radio centrado en // Circle 500 m radius centred at 420102N 0000648E.;	SFC - 400 ft AGL	HR: SR-SS

ID	DESIGNACIÓN	COORDENADAS	LÍMITES VERTICALES	OBSERVACIONES
LECBUAV028	Real Aeroclub Barcelona Sabadell aeromodelismo	Círculo 500 m radio centrado en // Circle 500 m radius centred at 413012N 0020959E.;	SFC - 400 ft AGL	HR: 0900 LT-SS
LECBUAV014	Real Aeroclub de Mahón Menorca	395154N 0041500E: 395153N 0041506E: 395145N 0041501E: 395157N 0041456E.;	SFC - 394 ft AGL	HR: SR-SS.
LECBUAV015	Sa Tanca Des Vicari	Círculo 500 m radio centrado en // Circle 500 m radius centred at 393440N 0025420E.;	SFC - 400 ft AGL	HR: SR-SS
LECMUAV171	Sección de Aeromodelismo Club de Vuelo ULM Villanueva de Gállego	Ver // See Insignia;	SFC - 400 ft AGL	HR: SR-SS Datos de contacto // Contact details: Aeródromo de Villanueva de Gállego LEWG. 50830, Villanueva de Gállego, Zaragoza.
LECMUAV019	Universidad de Oviedo	Círculo 100 m radio centrado en // Circle 100 m radius centred at 413118N 0053727W.;	SFC - 400 ft AGL	HR: 0800-2200 LT
LECMUAV046	Valle del Asón	Círculo 100 m radio centrado en // Circle 100 m radius centred at 432343N 0031344W.;	SFC - 263 ft AGL	HR: 0800-2100 LT
LECMUAV128	Vuelo a Vela Fontefría	Círculo 500 m radio centrado en // Circle 500 m radius centred at 421415N 0081855W.;	SFC - 300 m AGL	HR: SR-SS. En condiciones de emergencia/contingencia podrá haber, ocasionalmente, aeromodelos que superen el límite superior vertical hasta los 2444 ft (745m). // In case of emergency/contingency conditions, there may be, occasionally, model aircraft overcoming the upper vertical limit up to 2444 ft (745 m).
<b>CAMPO DE AEROMODELISMO</b>				

**CAMPOS RPAS PROFESIONALES**

ID	DESIGNACIÓN	COORDENADAS	LÍMITES VERTICALES	OBSERVACIONES
LEVVUAV001	Club de Entrenamiento UDRONVA	Ver // See Insignia;	SFC - 197 ft AGL	HR: 0800-2000 LT. Dentro del entorno del helipuerto LEVW // Within LEVW heliport environment

ID	DESIGNACIÓN	COORDENADAS	LÍMITES VERTICALES	OBSERVACIONES
LECBUAV064	Guardia Urbana de Tarragona	Círculo 50 m radio centrado en // Circle 50 m radius centred at 410719N 0011213E.;	SFC - 132 ft AGL	HR: SR-SS
LECBUAV063	Institut de Seguretat Pública de Catalunya (ISPC)	413319N 0021329E; 413315N 0021336E; 413304N 0021325E; 413302N 0021320E; 413302N 0021311E; 413305N 0021307E; 413309N 0021310E; 413319N 0021329E.;	SFC - 300 ft AGL	HR: H24
←	←	←←	←	← ← ← ← ← ← ←
CAMPOS RPAS PROFESIONALES				