

NOTAS // NOTES

- (1) LER63
Límite superior ampliable por NOTAM hasta FL340.
Upper limit extendible by NOTAM up to FL340.
- (2) LER145
Prohibido el sobrevuelo para todo tipo de aeronaves operando bajo reglas de vuelo visual.
Overflight is prohibited for all types of aircraft operating under visual flight rules.
- (3) ATZ TERUEL: FREQ 122.675 Mhz.
Solo comunicaciones aire-aire.
Only air-air communications.

(4) En los periodos de tiempo fuera del horario ATS publicado para el Aeropuerto de Menorca, el espacio aéreo pasará a ser de clase G (ver AIP AD-2 LEMH casilla 17 MENORCA RMZ, casilla 18 frecuencia e idioma, y casilla 20 Vuelos de asistencia médica urgente fuera de horario ATS).
In periods outside the published ATS hours for Menorca Airport, the airspace will become class G (see AIP AD-2 LEMH item 17 MENORCA RMZ, item 18 frequency and language, and item 20 Urgent medical assistance flights outside ATS hours).

OBSERVACIONES // REMARKS

Clases de espacio aéreo ver ENR 2.1.
For airspace classes, see ENR 2.1.

Todas las aerovías son espacios aéreos de clase D y se representarán únicamente en espacios aéreos no controlados.
All the airways are class D airspaces and will be shown only in no controlled airspaces.

Fuera de otros espacios aéreos los FIR, entre FL145-FL195, son clase C.
Outside other defined airspaces, the FIR, between FL145-FL195, are class C.

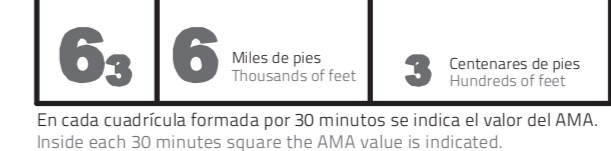
SERVICIO VOLMET // VOLMET SERVICE

ALICANTE VOLMET: 126.000 MHz
BARCELONA VOLMET: 127.600 MHz
MADRID VOLMET: 126.200 MHz

VARIOS // MISCELLANEOUS

- Castillo
Castle
- Iglesia, ermita
Church, hermitage
- Luz marina
Morne light
- Ciudad, población
City, town
- Autopista, autovía
Highway
- Carretera
Road
- Ferrocarril
Railroad
- Ferrocarril alta velocidad
High-speed railroad
- Tendido de alta tensión
High voltage power line
- Río
River
- Presa
Dam
- Lago
Lake
- Salinas
Salines
- Isógena
Isogonic line

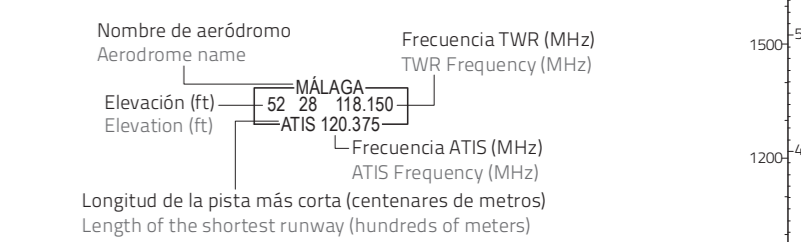
ALTITUD MÍNIMA DE ÁREA // AREA MINIMUM ALTITUDE



**Altitud, Altura y Elevación en pies (ft)
Altitude, Height and Elevation in feet (ft)**

AERÓDROMOS // AERODROMES

- Aeródromo civil
Civil aerodrome
- Base militar
Military base
- Aeródromo mixto civil/militar
Mixed civil/military aerodrome
- Aeródromo restringido civil
Civil restricted aerodrome
- Aeródromo militar restringido
Military restricted aerodrome
- Helipuerto y helipuerto restringido
Heliport and restricted heliport
- Helipuerto militar
Military heliport
- Base de hidro militar
Military seaplane base
- Ultraligeros
Microlight area
- Planaadores
Gliding area
- Globo
Balloon
- Estación de radiosondeo meteorológico
Meteorological radiosonde station
- Paracaidismo
Parachuting
- Aeromodelismo / Drones
Aeromodelling / Drones
- Paramotor
Paramotor
- Superficie con más de una actividad
Surface with more than one activity
- Aeródromo abandonado o cerrado
Abandoned or closed aerodrome



Queremos dar el mejor servicio a nuestros clientes. Por ello, la opinión de su experiencia con las cartas es muy importante para nosotros, y nos ayuda a mejorar e implementar cambios que hagan su vuelo más satisfactorio. Si desea enviarnos alguna sugerencia o duda puede hacerlo mediante correo electrónico: as@enaire.es

We want to offer our customers the best service. In order to do this, feedback on your experience with the charts is very important to us, as it will help us improve and implement changes that make your flight more satisfactory. If you would like to send us any suggestion or question, you may do so by e-mail: as@enaire.es

ZONAS P, R, D, TSA Y FAUNA // P, R, D, TSA AND FAUNA AREAS

- R Zona restringida # Restricted area
- D Zona peligrosa # Dangerous area
- Zona TSA # TSA area
- Zona TRA # TRA area
- Desde la salida hasta la puesta del sol
Sunrise to sunset
- P Zona prohibida # Prohibited area
- Zona de fauna sensible
Sensitive fauna area
- LED 104
FL 400
FL 100
F2
1000 ft AGL
SFC
- Identificación # Identification
- Límite superior # Upper limit
- Límite inferior # Lower limit

OBSTÁCULOS // OBSTACLES

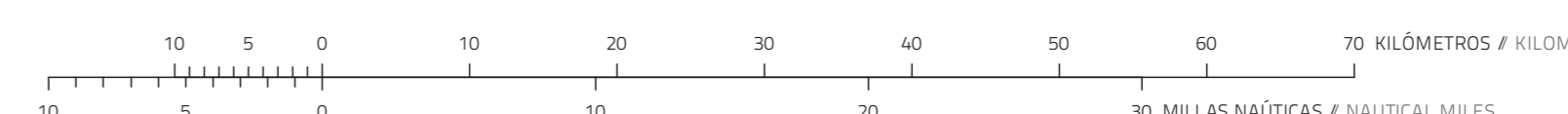
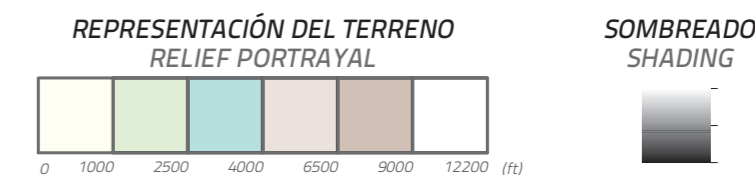
- Obstáculo y grupo de más de 100 m
Obstacle and group higher than 100 m
- Parque eólico de más de 100 m
Wind farm higher than 100 m
- 2795
Altitud # Altitude
- 1755
Elevación de la cota # Spot elevation

RADIOAYUDAS // NAV AIDS

- Rosa de los vientos (utilizada en algunos casos en combinación con los símbolos VOR, VOR/DME)
Compass rose (used as appropriate in combination with VOR, VOR/DME symbols)
- VOR/DME
- VOR
- DME
- NDB
- AMR 114.10
Indicativo y frecuencia # Call sign and frequency

ESPACIO AÉREO ATS // ATS AIRSPACE

- APP 118.375 1000 ft AMSL; 2000 ft AGL - FL145
Unidad Frecuencia Clase Límite inferior - Límite superior
Unit Frequency Class Lower limit - Upper limit
- Clasificación del espacio aéreo
Airspace classification
- FIR MADRID
- FIR
- CTR
- ATZ/FIZ
- TMA, CTA, partes de TMA # TMA, CTA, parts of TMA
- Delegación ATS # ATS delegation
- Cambio de frecuencia # Change of frequency
- VFR MAX ALT
- Prohibido VFR # VFR prohibited
- No sobrevuelo # Not overflying
- Pasillo VFR # VFR lane
- Pasillo VFR militar # Military VFR lane
- Aerovía clase D - Límite inferior
Airway class D - Lower limit
- Radial # Radial
- Punto de notificación obligatoria
Compulsory Reporting point
- Punto de notificación a petición
On Request Reporting point
- Punto de referencia visual
Visual reference point



3153 939Y - E31

ENAIRE
LE3
Área Este • España // Spain
Edición 2022

Carta aeronáutica
Aeronautical Chart
1:500 000

Fecha información aeronáutica
Date of aeronautical information
02-DEC-2021

Consultar NOTAM/AIP-España para última información/datos adicionales dentro CTR
Consult NOTAM/AIP-España for latest information/additional data inside CTR

Fecha información topográfica
Date of topographic information
2021

Fecha información isogónica
Date of isogonic lines
2020

Espacio aéreo representado hasta
Airspace depicted up to
FL195

Proyección cónica conforme de Lambert
Lambert conformal conic projection
40° 00' 00" N 004° 00' 00" W

Paralelos automecocos
Tangentes paralelos
37° 00' 00" N 42° 00' 00" N

Cota máxima
Highest spot elevation
6.630 ft en/in: 40° 23' N 000° 40' W

Sistema de Referencia Geodésico
Geodetic Reference System
WGS-84

Base topográfica
Base chart
Instituto Geográfico Nacional - IGN

La carta se actualiza, cada emienda, en la web www.isignavi.enaire.es
Chart is updated, every amendment, at web www.isignavi.enaire.es

Mapa índice # Index Map

1 -36 913 213 363 e-mail: as@enaire.es www: www.enaire.es APTN: LEANZITA